

Addendum Index 2018-2019

Datavisualisaties mobiliteitsopties



In de vijfde editie van de Index besteden we extra aandacht aan het thema duurzame mobiliteit. In het kader van deze thematische verdieping hebben we het Leidse databureau Landscape gevraagd datavisualisaties te maken van de mobiliteitsopties voor 20 werkgebieden in de regio.

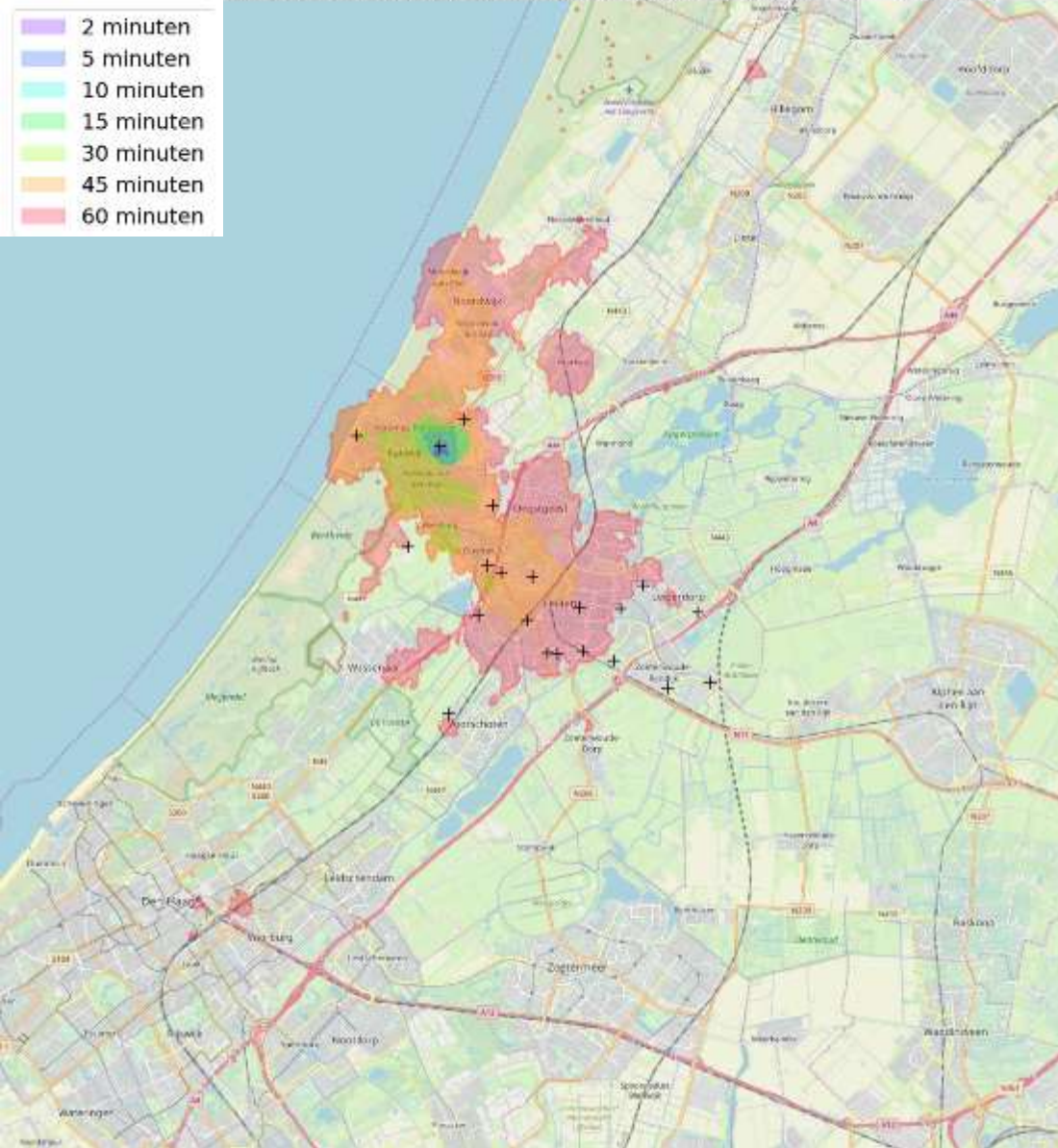
In dit addendum treft u alle kaartbeelden aan. Per werkterrein beschikken we over vier kaartbeelden, met daarop de actieradius voor drie vervoerswijzen: auto, openbaar vervoer, en fiets. Voor de actieradius 'auto' hebben we zowel een kaartbeeld van de directe regio als de gehele Randstad opgenomen. De werkgebieden met veel ov-opties hebben in plaats daarvan een uitgezoomde kaart van de actieradius per openbaar vervoer. In een oogopslag wordt daarmee duidelijk hoe het met de bereikbaarheid van de diverse werkterreinen in de Leidse regio is gesteld.

Landscape heeft de visualisaties kunnen maken op basis van openbare data van Google Maps.

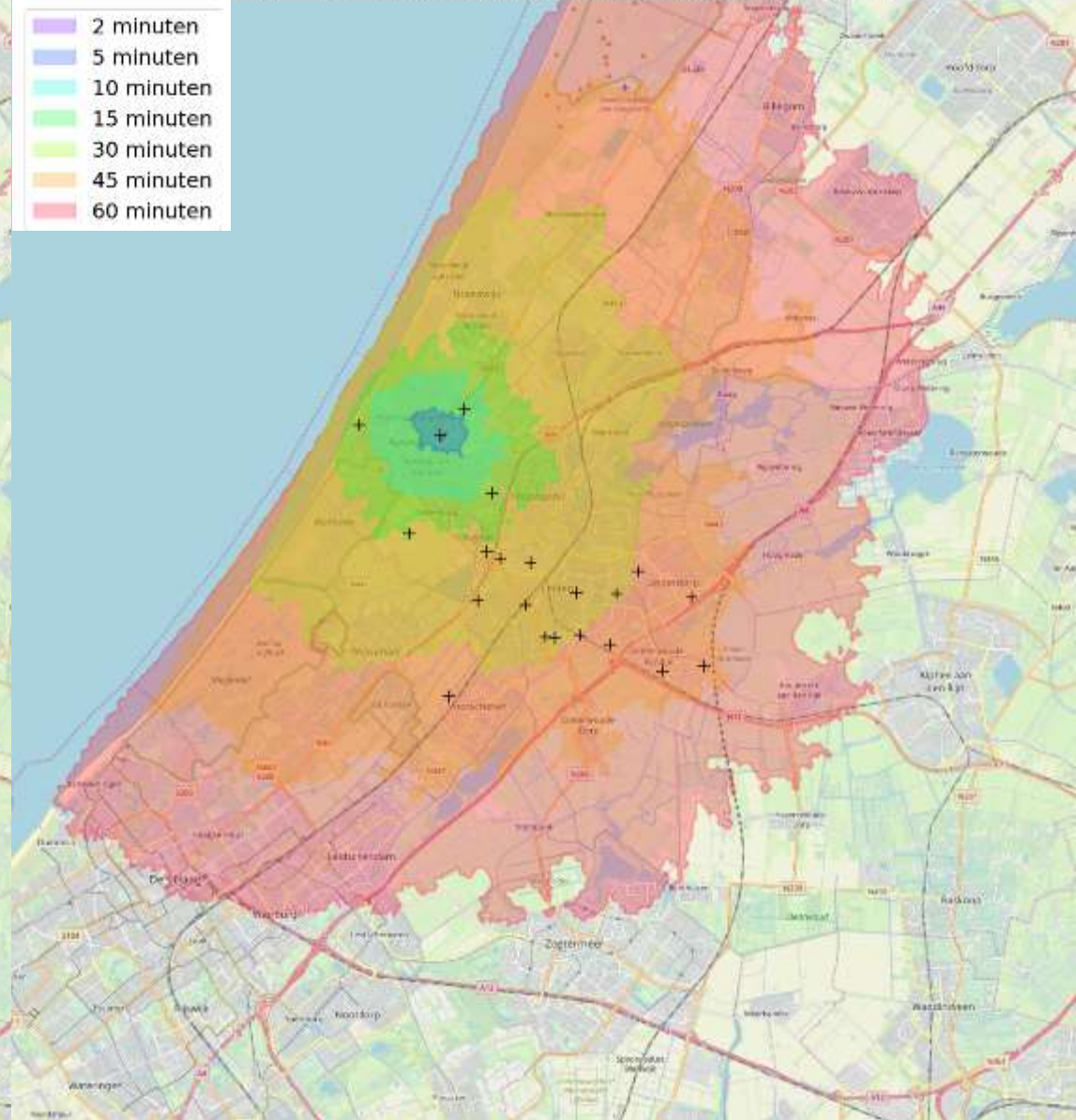
Achtereenvolgens treft u de mobiliteitsopties weer voor de volgende werkgebieden.

Katwijk bedrijventerrein 't Heen	3 – 4	Leiden bedrijventerrein De Waard	25 - 26
Katwijk bedrijventerrein Klei-Oost	5 – 6	Leiden bedrijventerrein Roomburg	27 - 28
Katwijk strand/boulevard	7 – 8	Leiden bedrijventerrein Kenauweg	29 - 30
Katwijk vliegveld Valkenburg	9 – 10	Leiden bedrijventerrein Amphoraweg	31 - 32
Katwijk Flora Holland terrein	11 – 12	Oegstgeest Bio Science Park Rijnfront	33 - 34
Leiden Bio Science Park West	13 – 14	Leiderdorp bedrijventerrein Baanderij	35 - 36
Leiden Bio Science Park Oost	15 - 16	Leiderdorp Alrijne ziekenhuis	37 - 38
Leiden binnenstad – stadshuis	17 – 18	Voorschoten bedrijventerrein Dobbeweg	39 - 40
Leiden Vijfmeiplein	19 – 20	Zoeterwoude bedrijventerrein Grote Polder	41 – 42
Leiden bedrijventerrein Rooseveltstraat	21 – 22	Zoeterwoude Rijnkeboulevard	43 - 44
Leiden Lammenschansgebied	23 - 24		

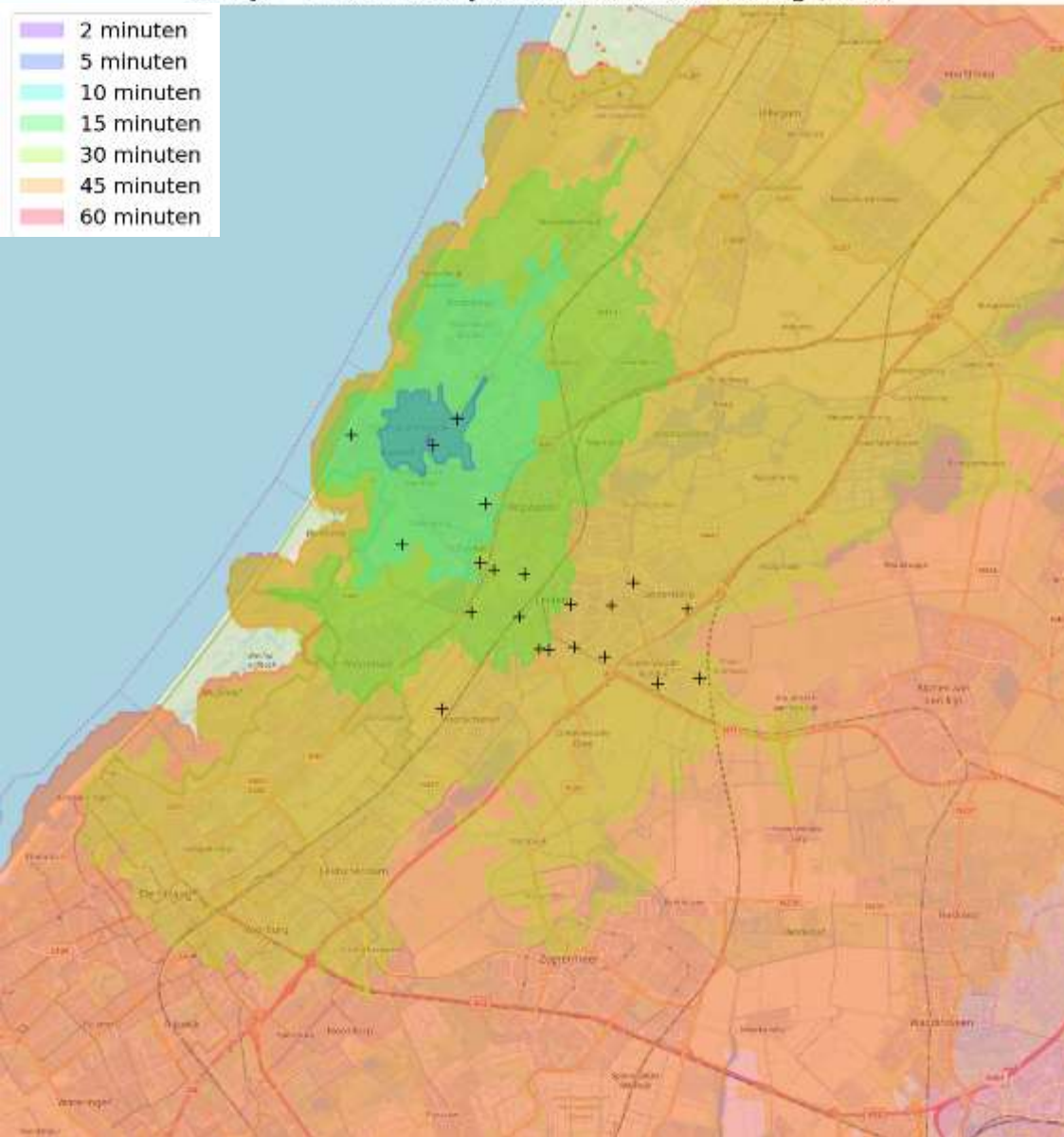
Katwijk - 't Heen bedrijventerrein/Ambachtsweg (Openbaar Vervoer)



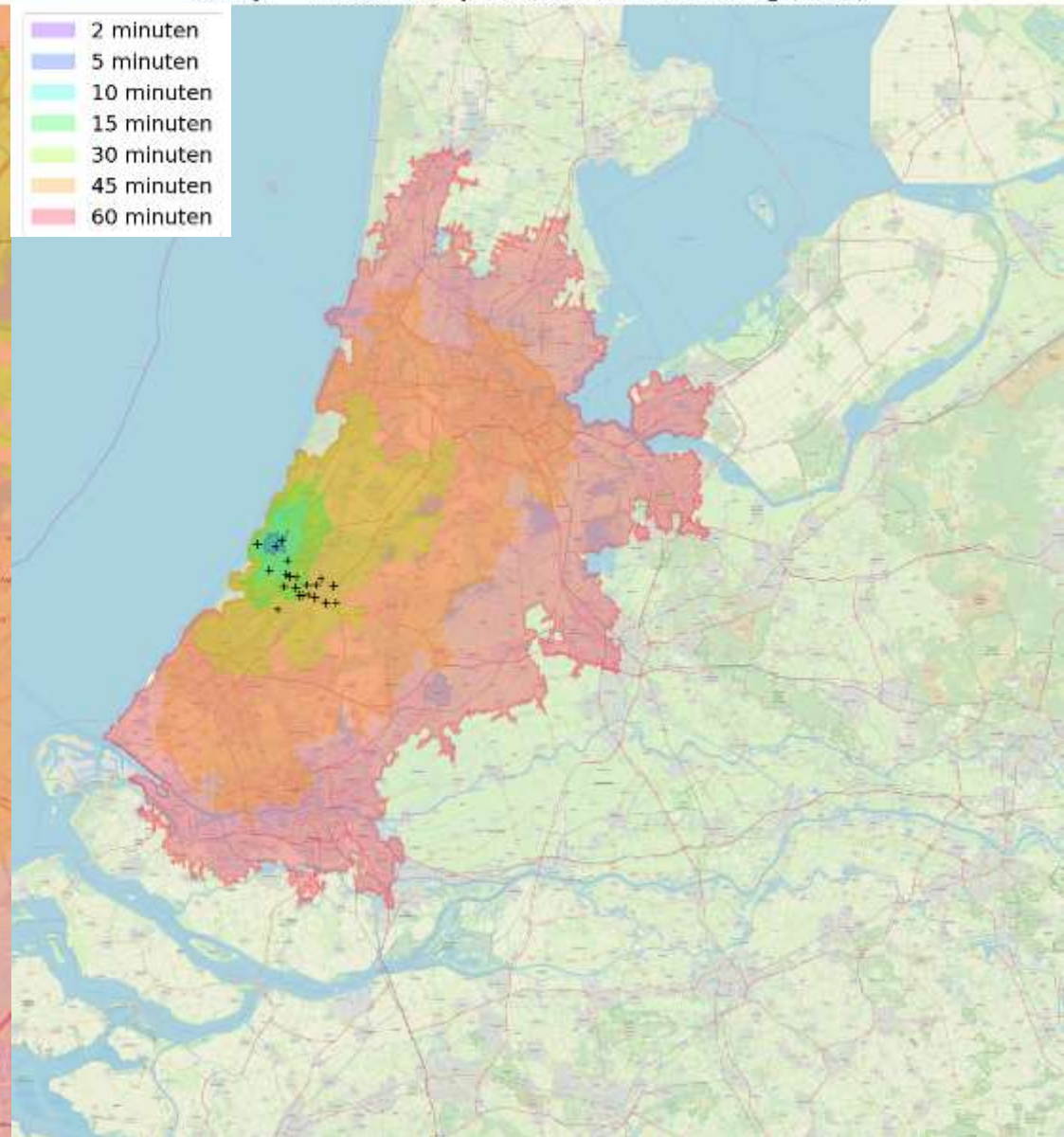
Katwijk - 't Heen bedrijventerrein/Ambachtsweg (Fiets)



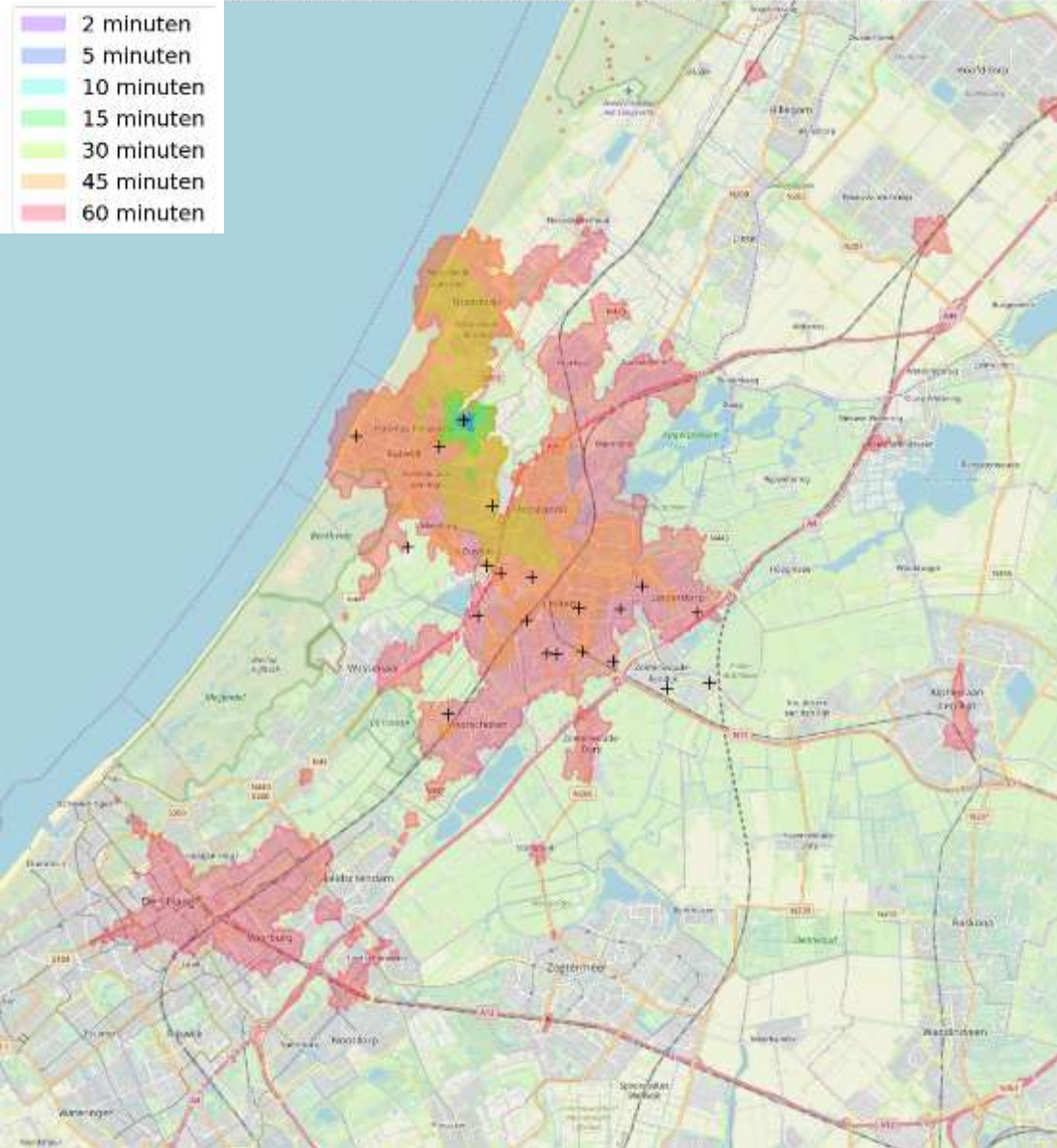
Katwijk - 't Heen bedrijventerrein/Ambachtsweg (Auto)



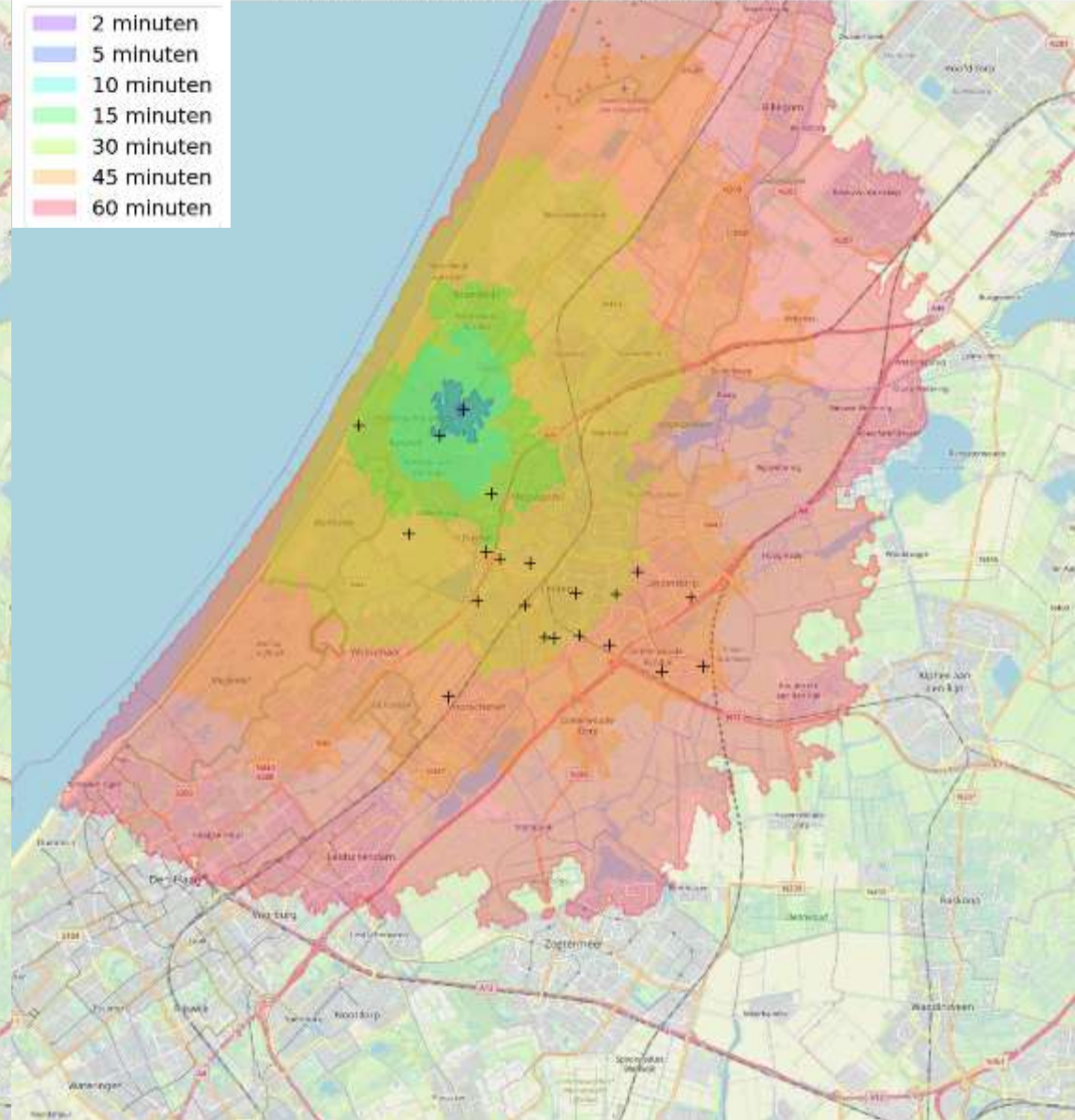
Katwijk - 't Heen bedrijventerrein/Ambachtsweg (Auto)



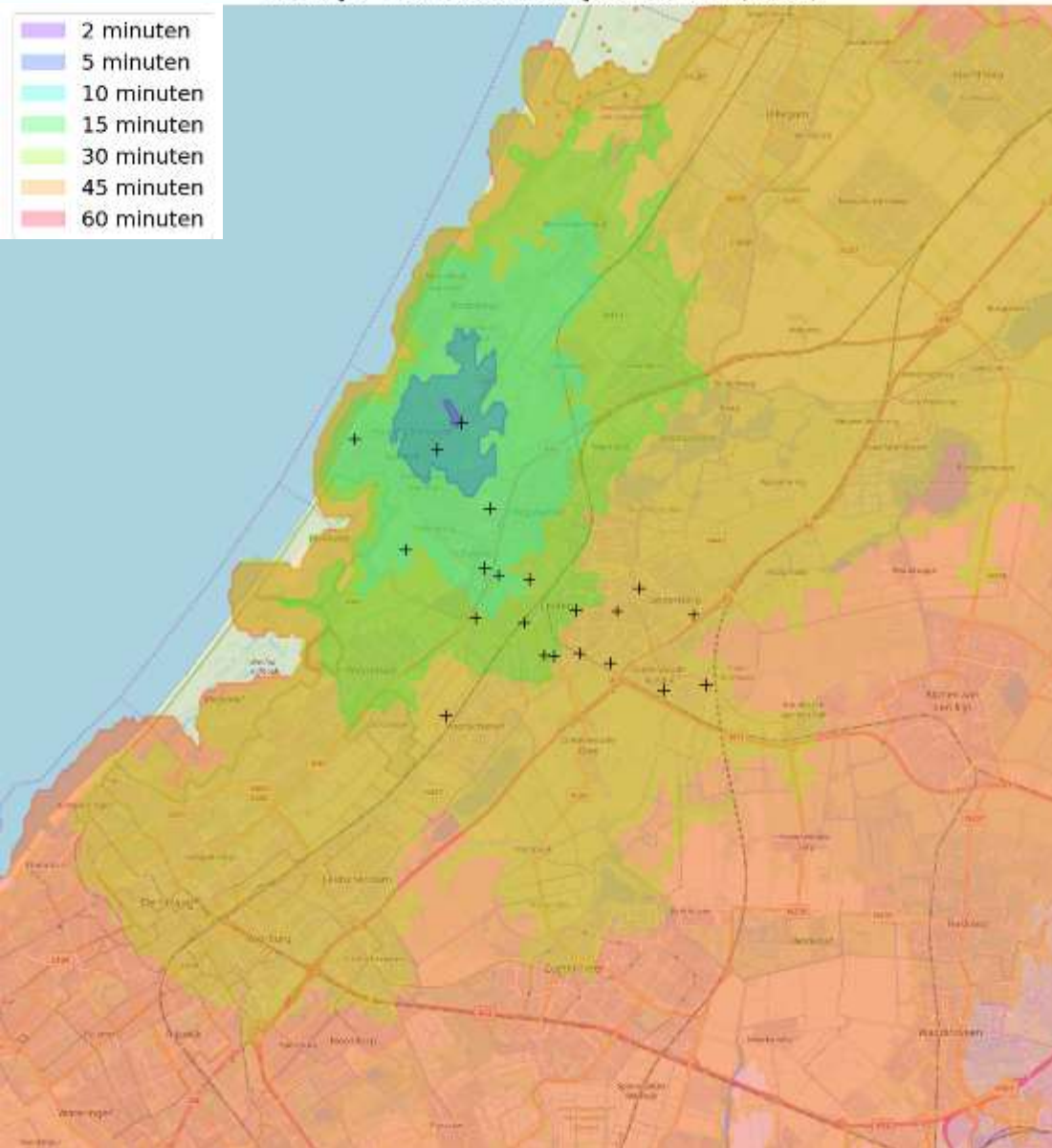
Katwijk - Klei-Oost bedrijventerrein (Openbaar Vervoer)



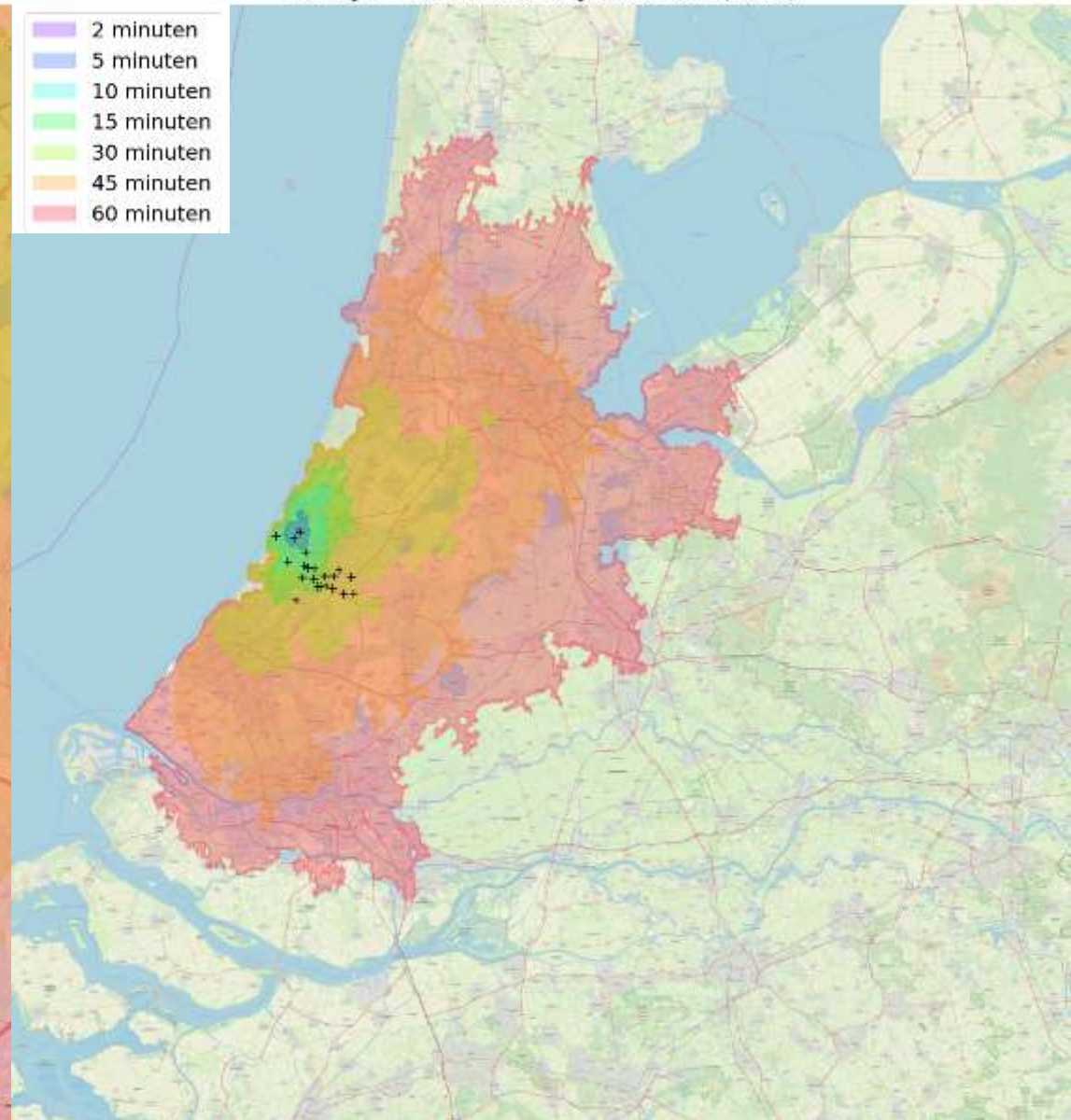
Katwijk - Klei-Oost bedrijventerrein (Fiets)



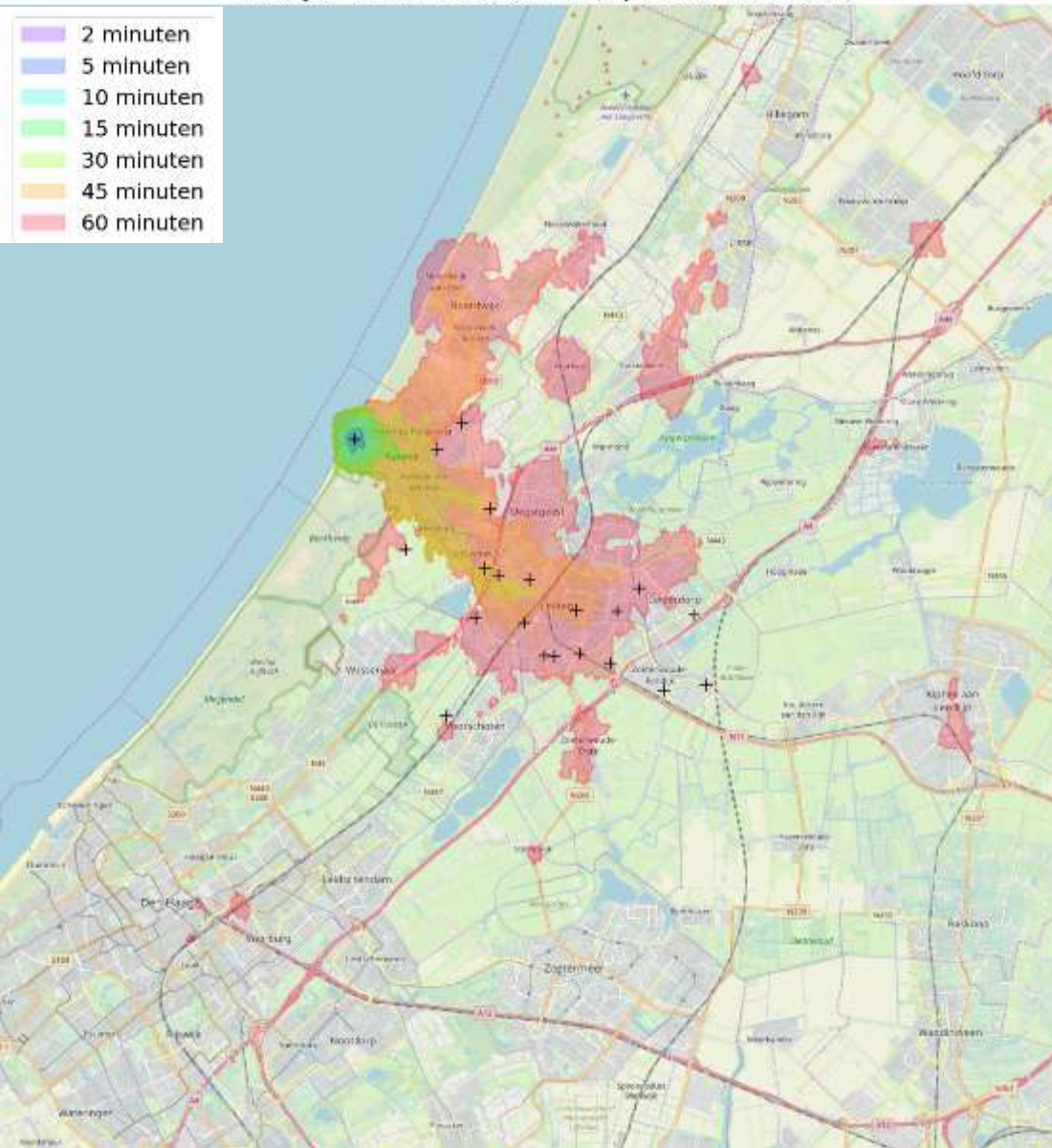
Katwijk - Klei-Oost bedrijventerrein (Auto)



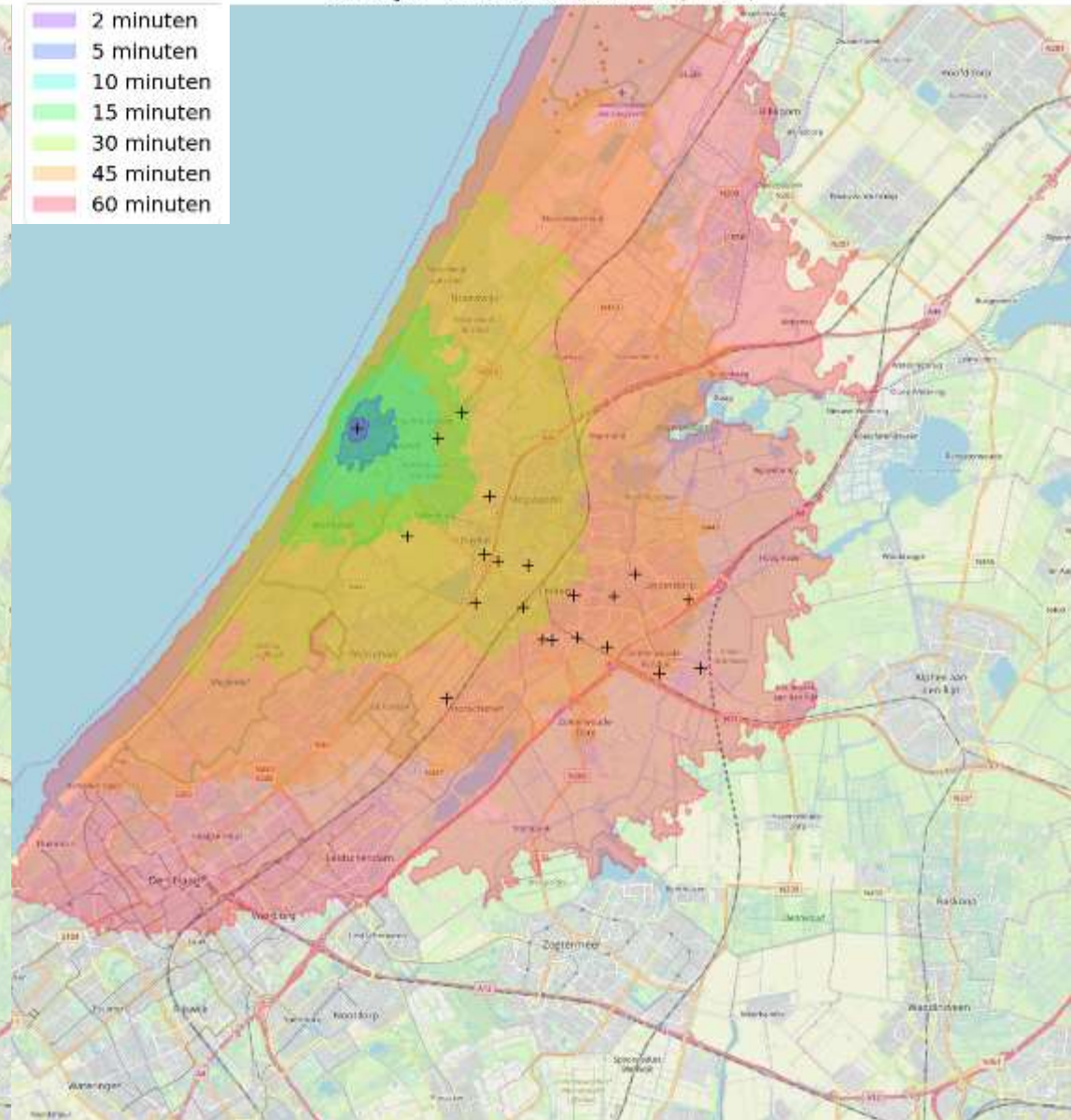
Katwijk - Klei-Oost bedrijventerrein (Auto)



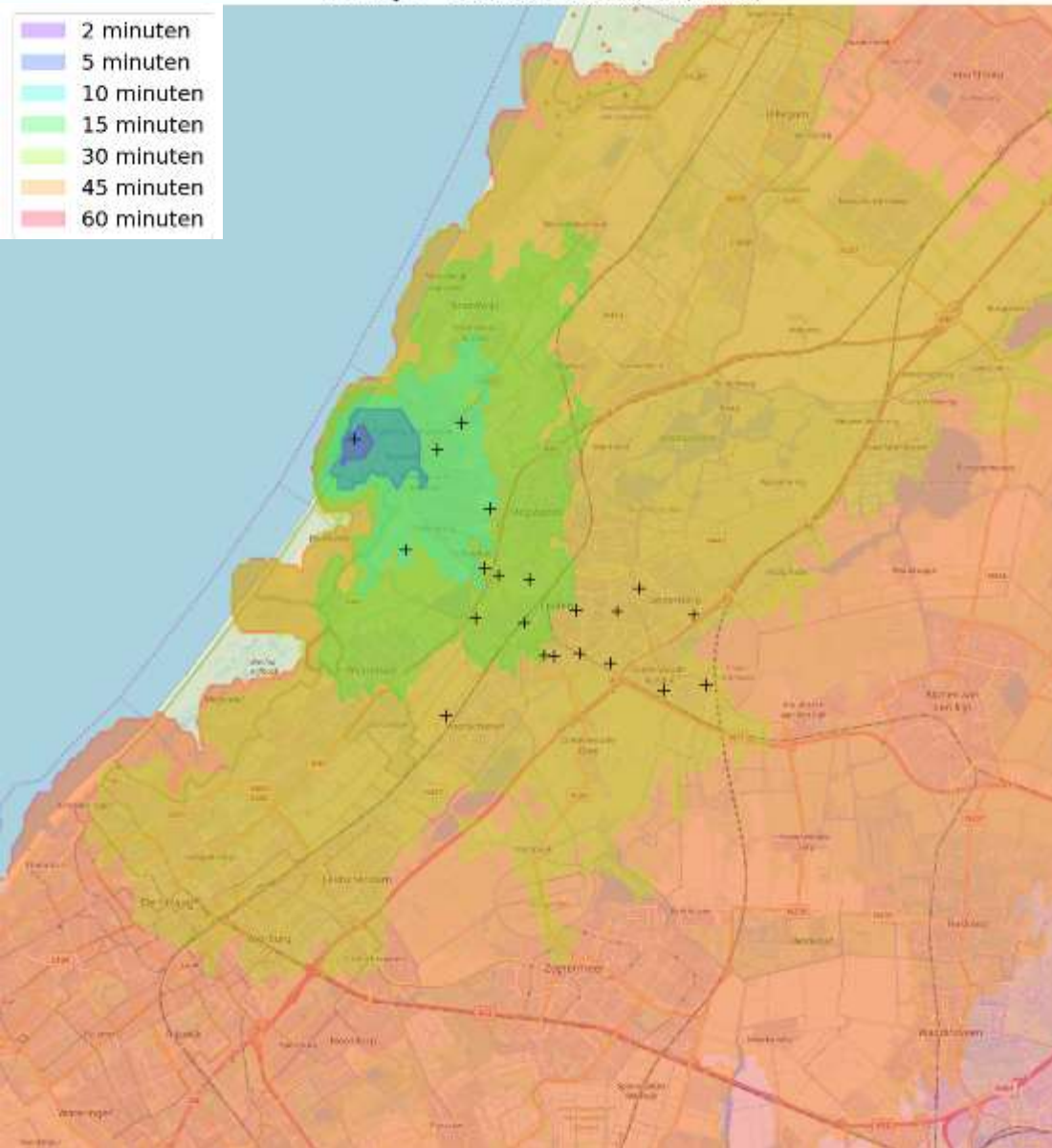
Katwijk - Strand/Boulevard (Openbaar Vervoer)



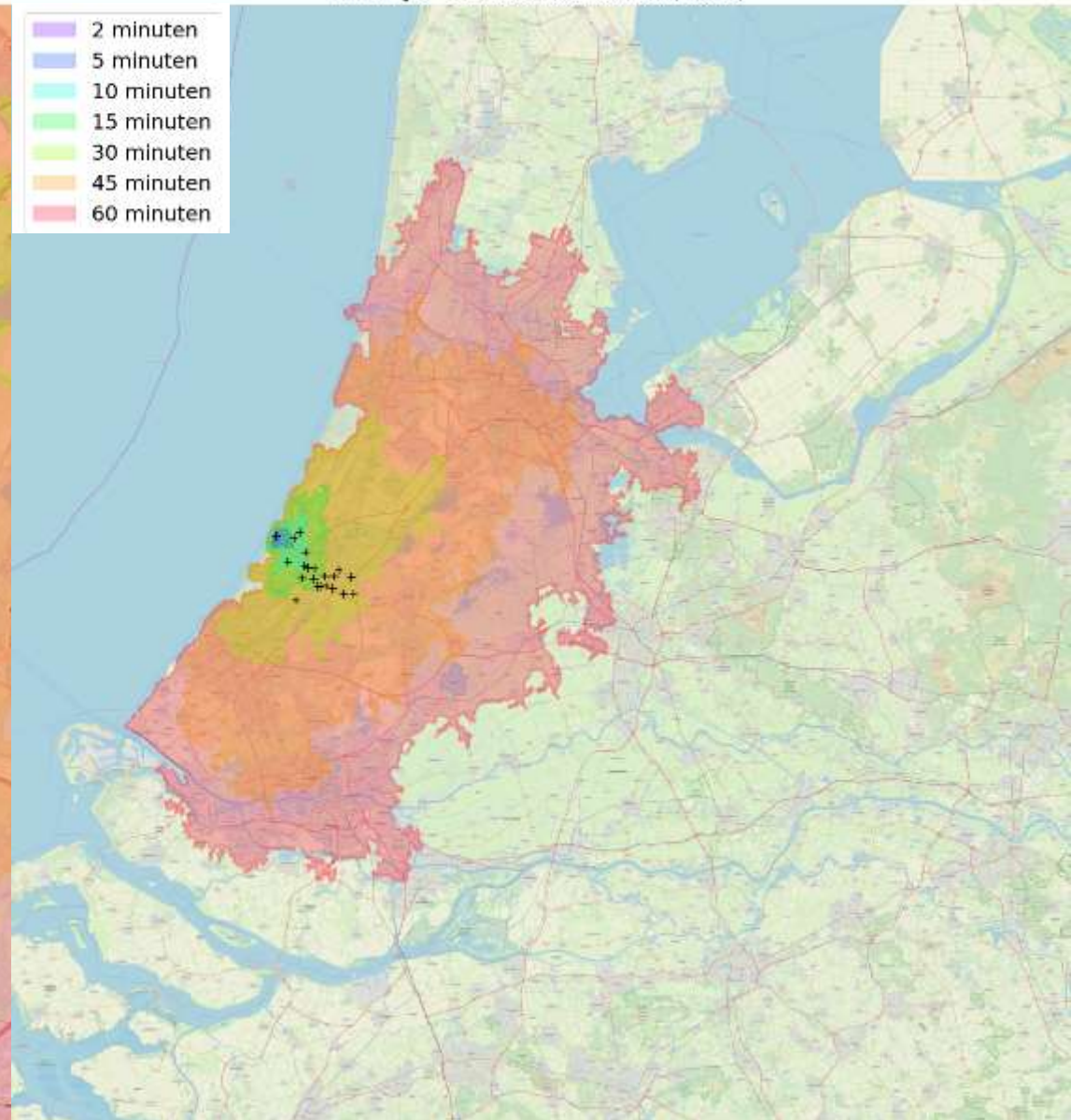
Katwijk - Strand/Boulevard (Fiets)



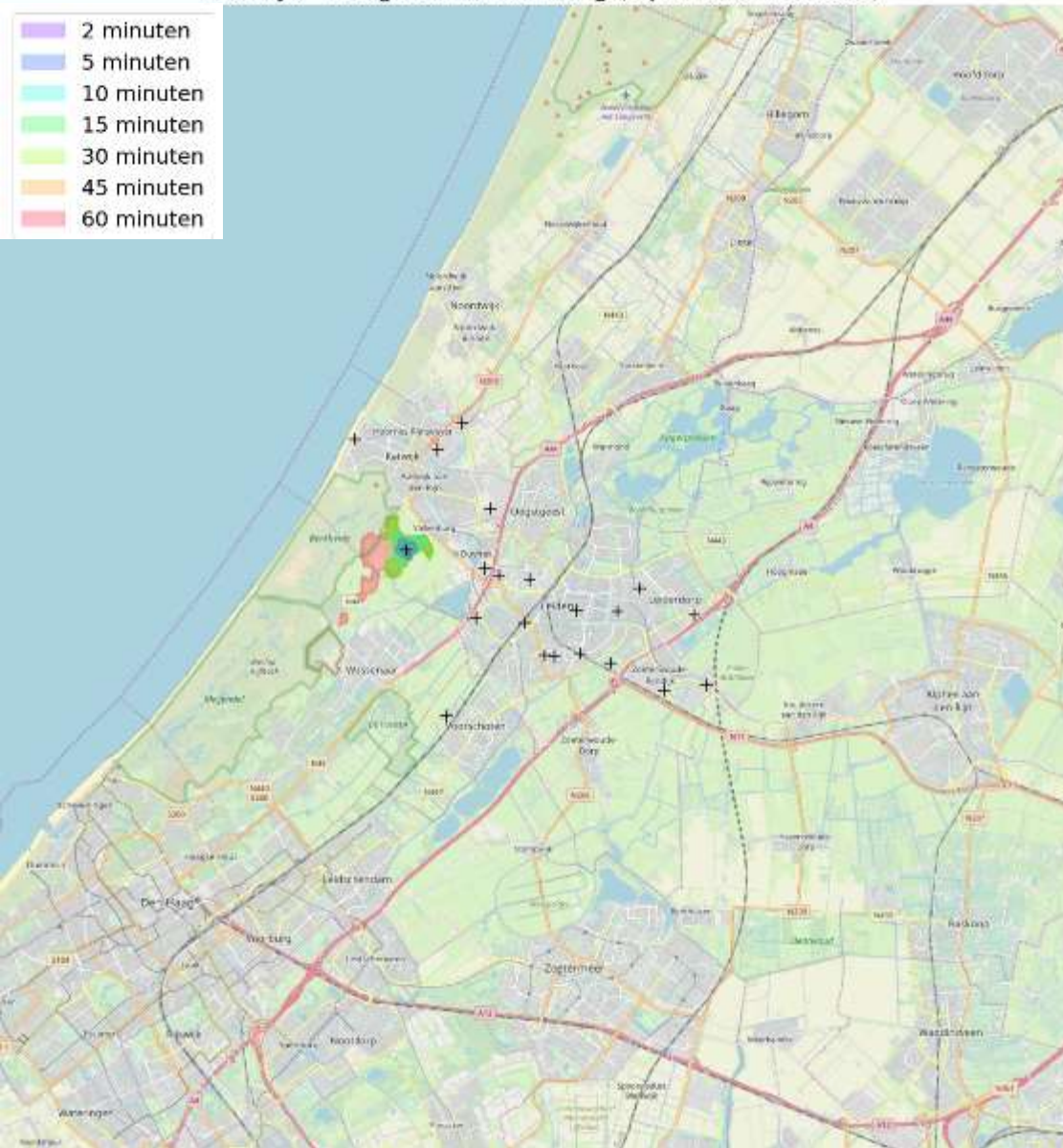
Katwijk - Strand/Boulevard (Auto)



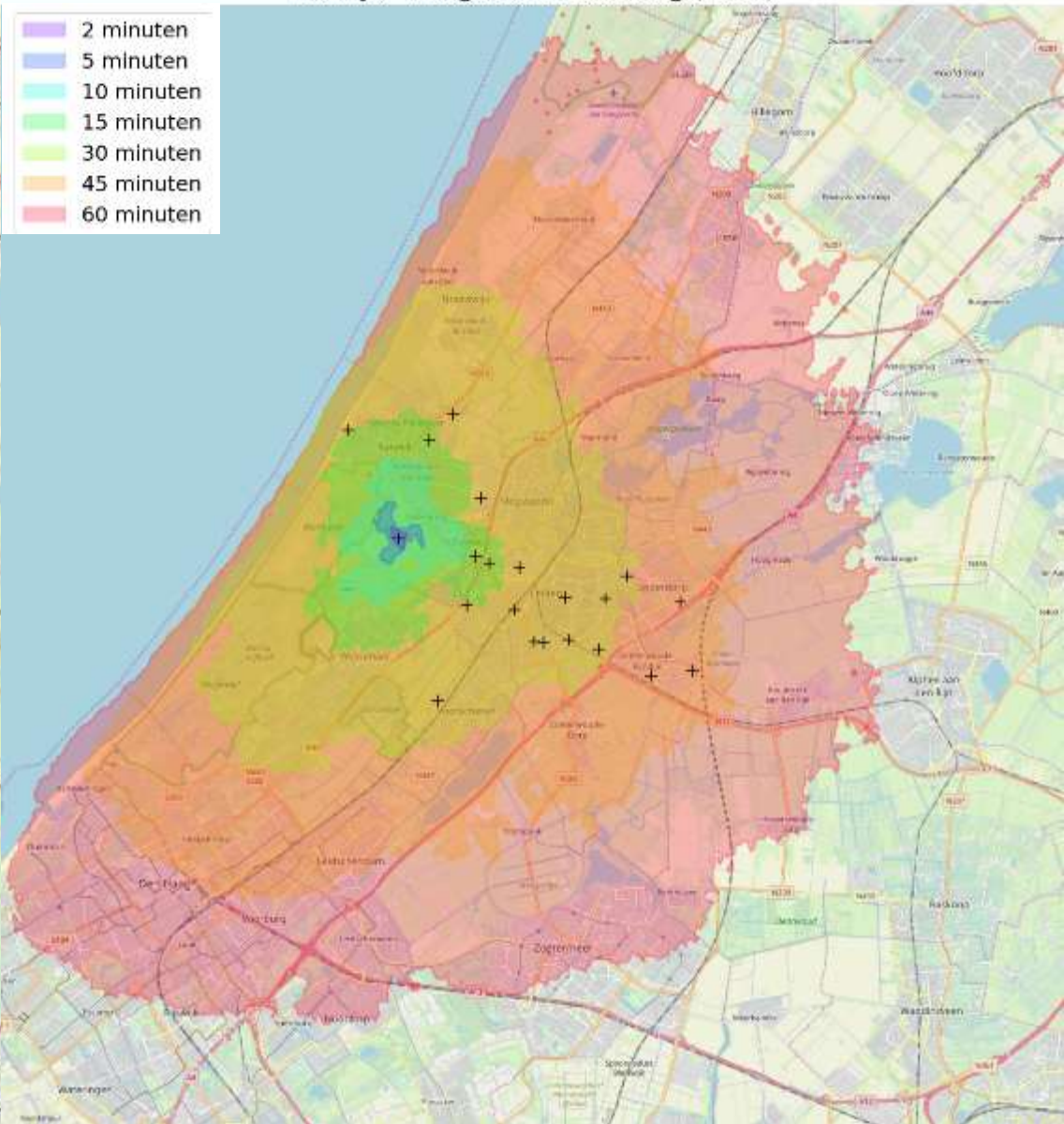
Katwijk - Strand/Boulevard (Auto)



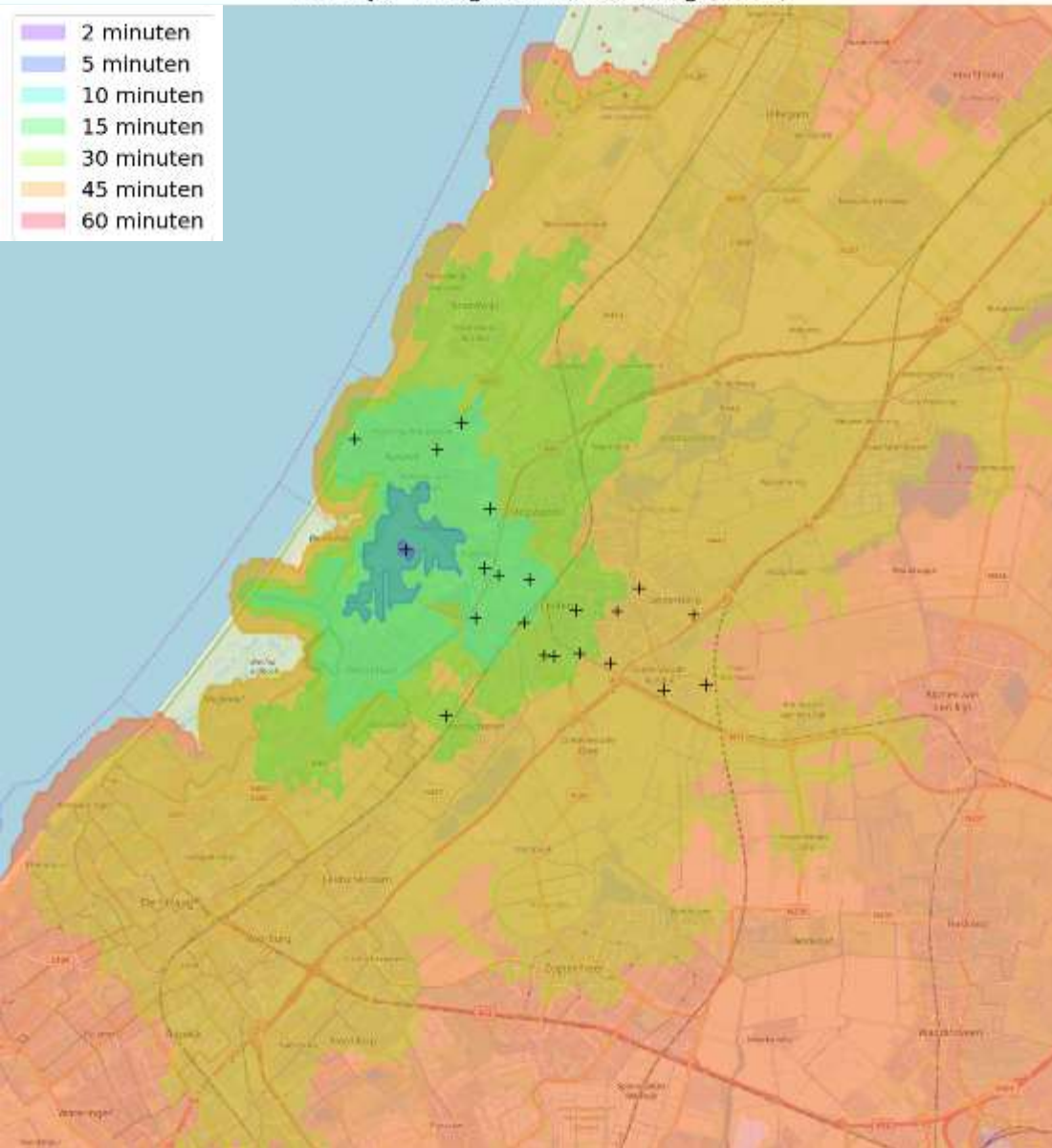
Katwijk - Vliegveld Valkenburg (Openbaar Vervoer)



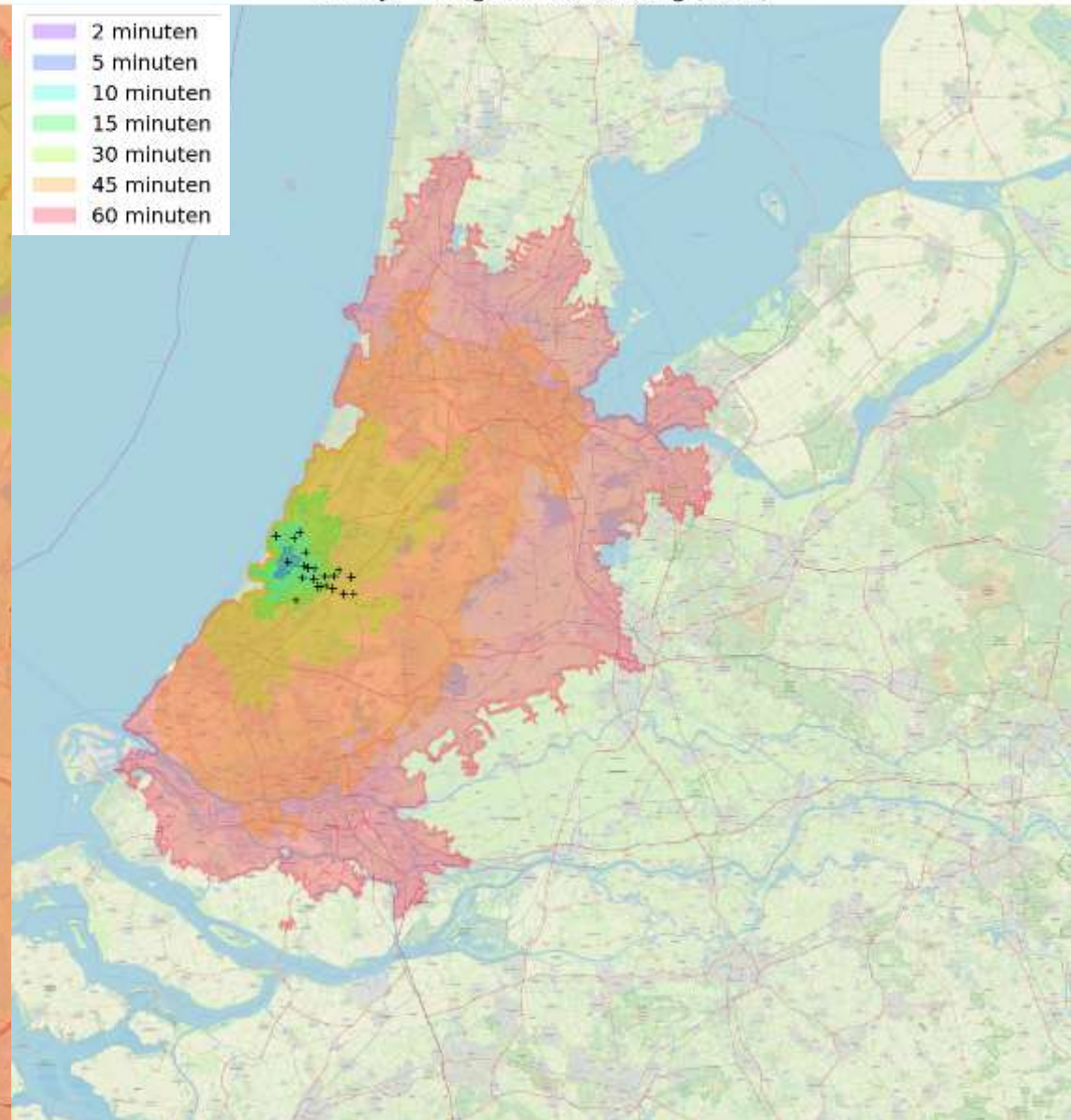
Katwijk - Vliegveld Valkenburg (Fiets)



Katwijk - Vliegveld Valkenburg (Auto)

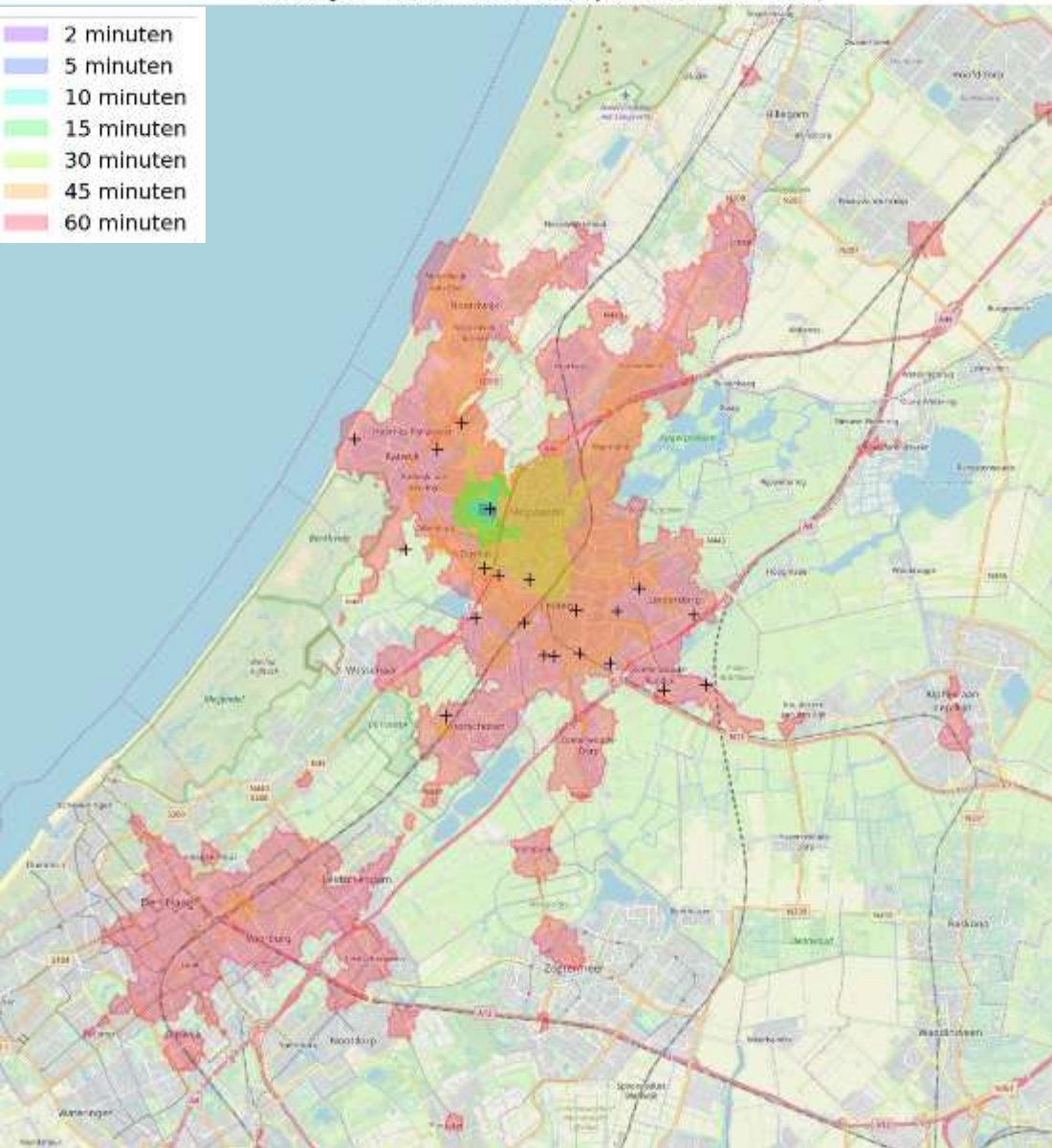


Katwijk - Vliegveld Valkenburg (Auto)



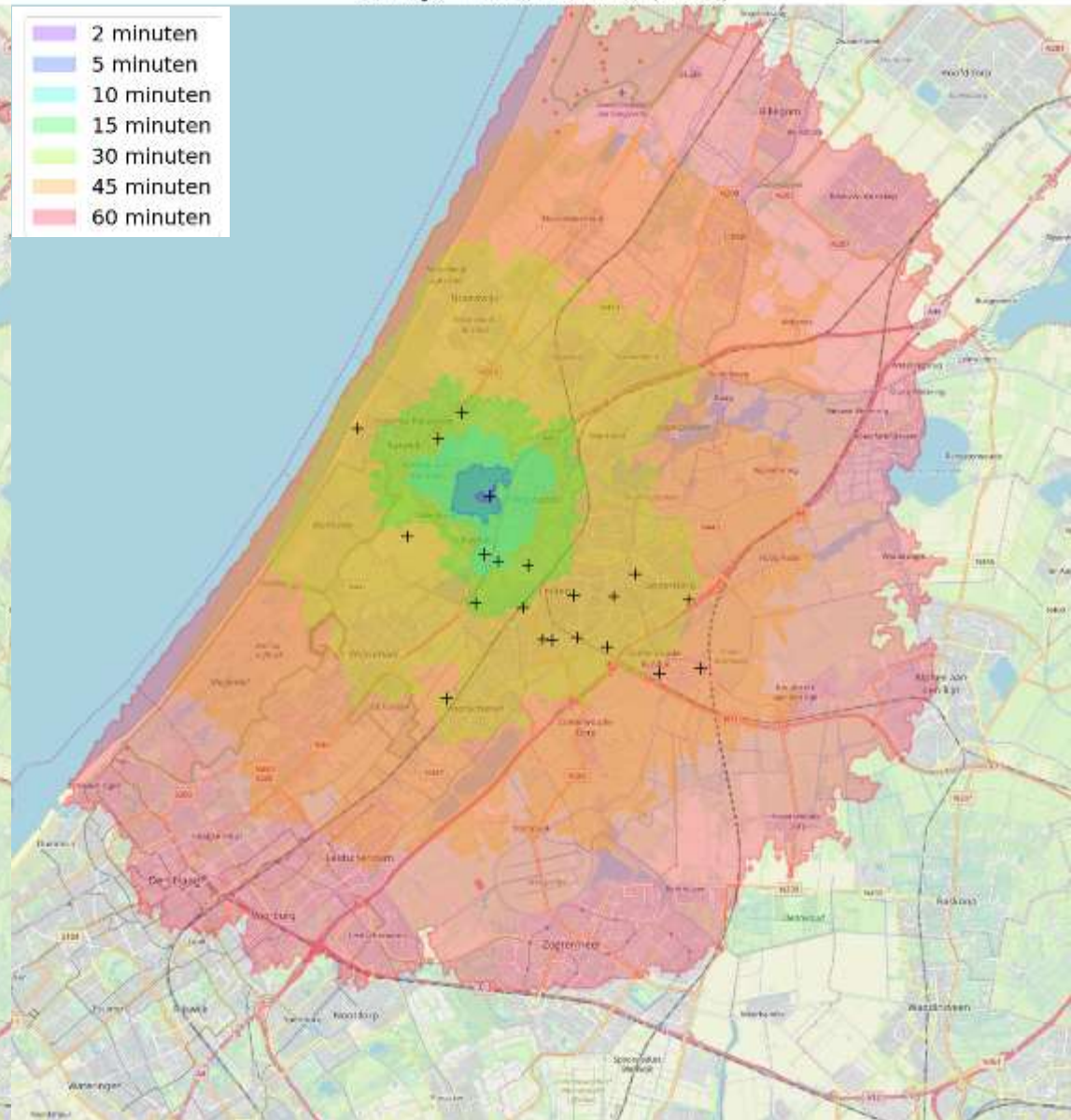
Katwijk - Flora Holland (Openbaar Vervoer)

- 2 minuten
- 5 minuten
- 10 minuten
- 15 minuten
- 30 minuten
- 45 minuten
- 60 minuten

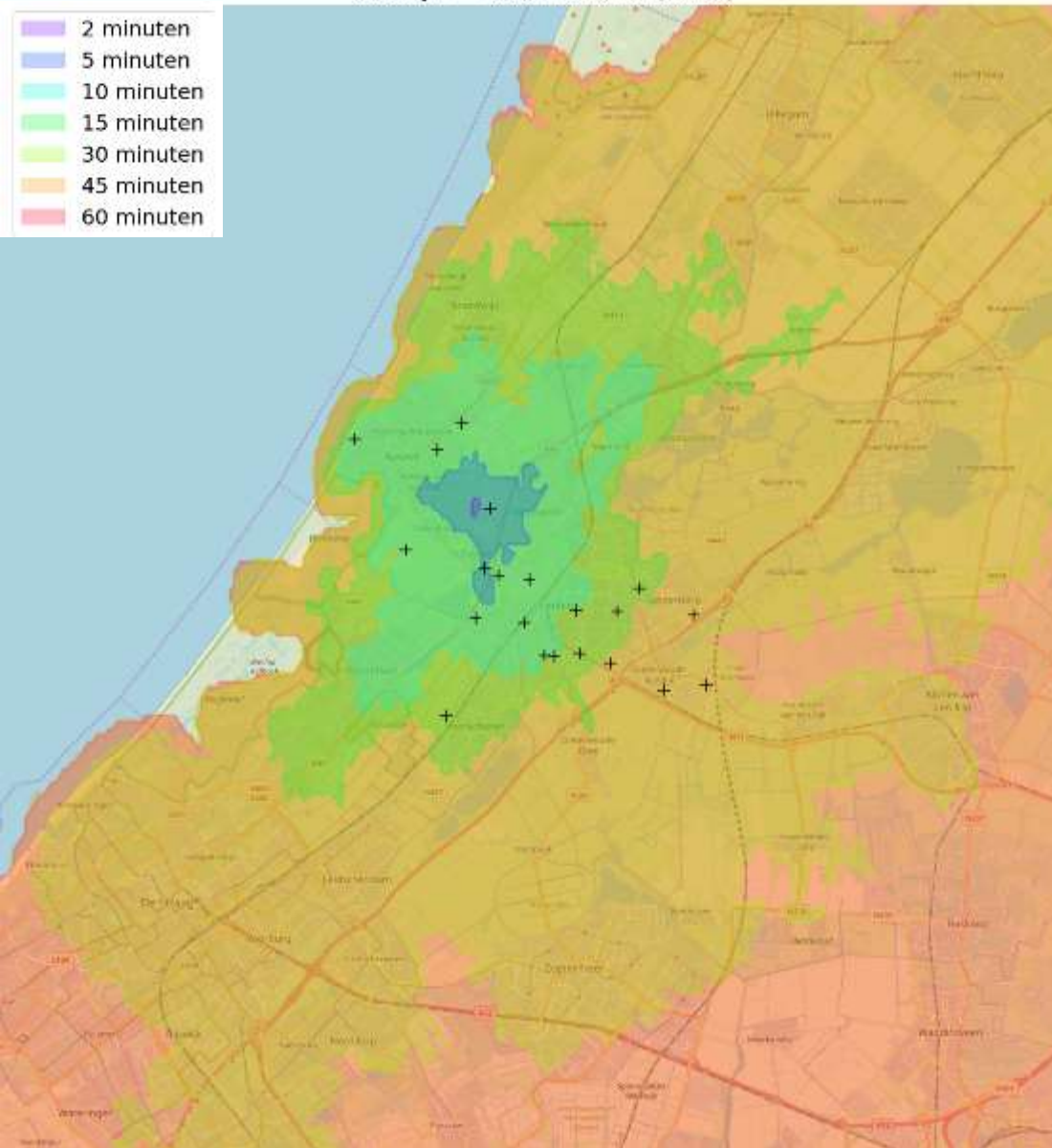


Katwijk - Flora Holland (Fiets)

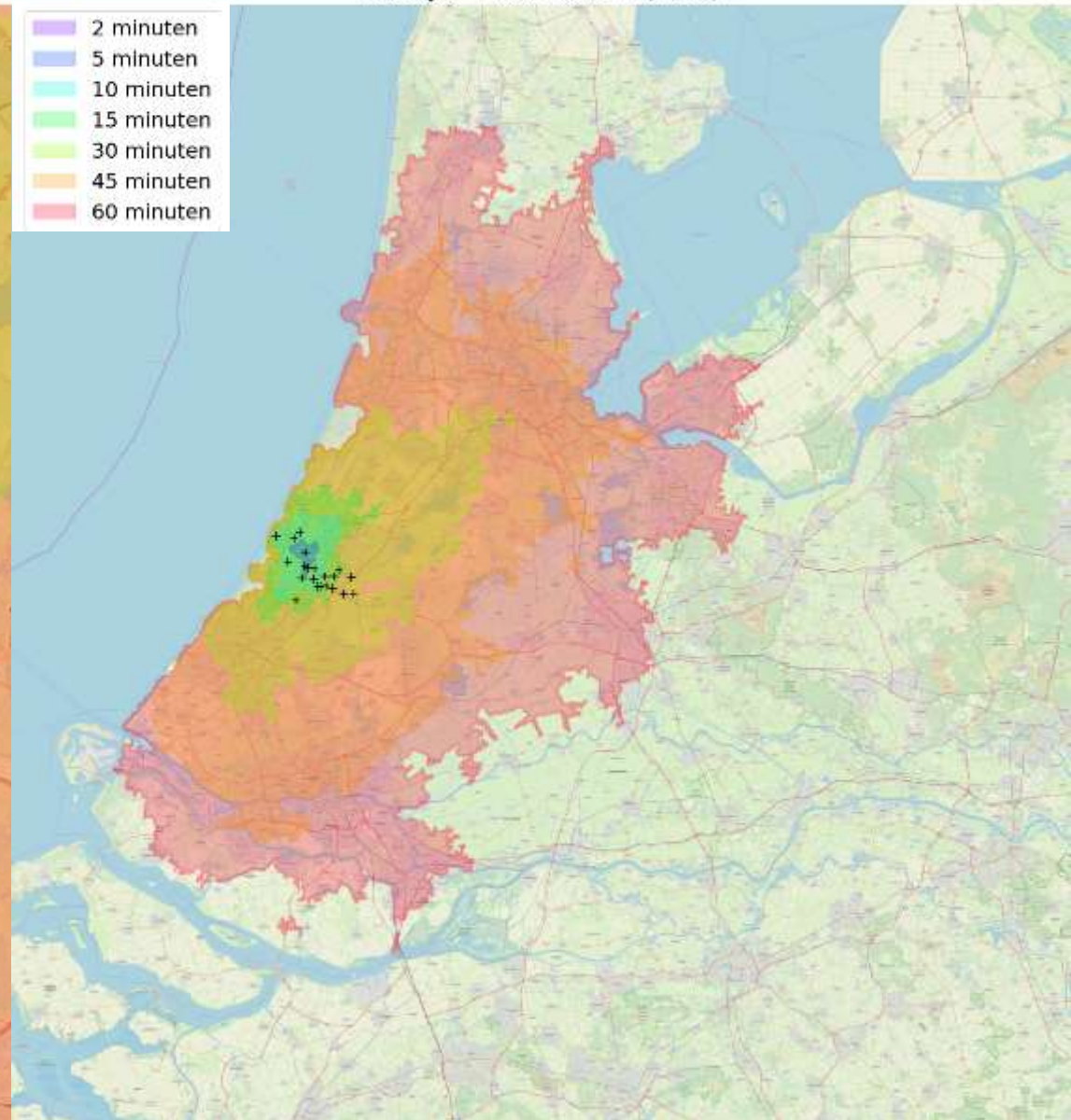
- 2 minuten
- 5 minuten
- 10 minuten
- 15 minuten
- 30 minuten
- 45 minuten
- 60 minuten



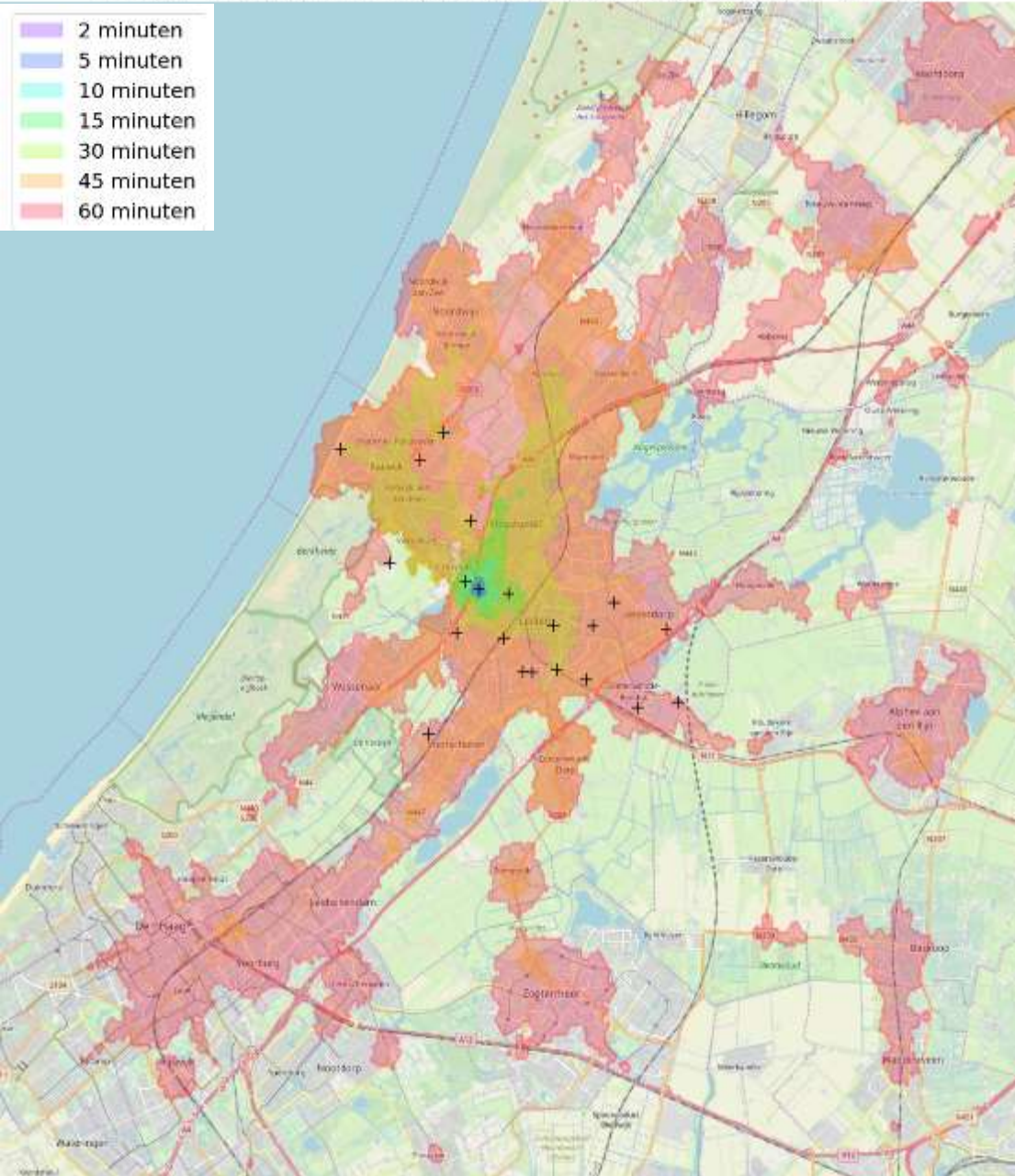
Katwijk - Flora Holland (Auto)



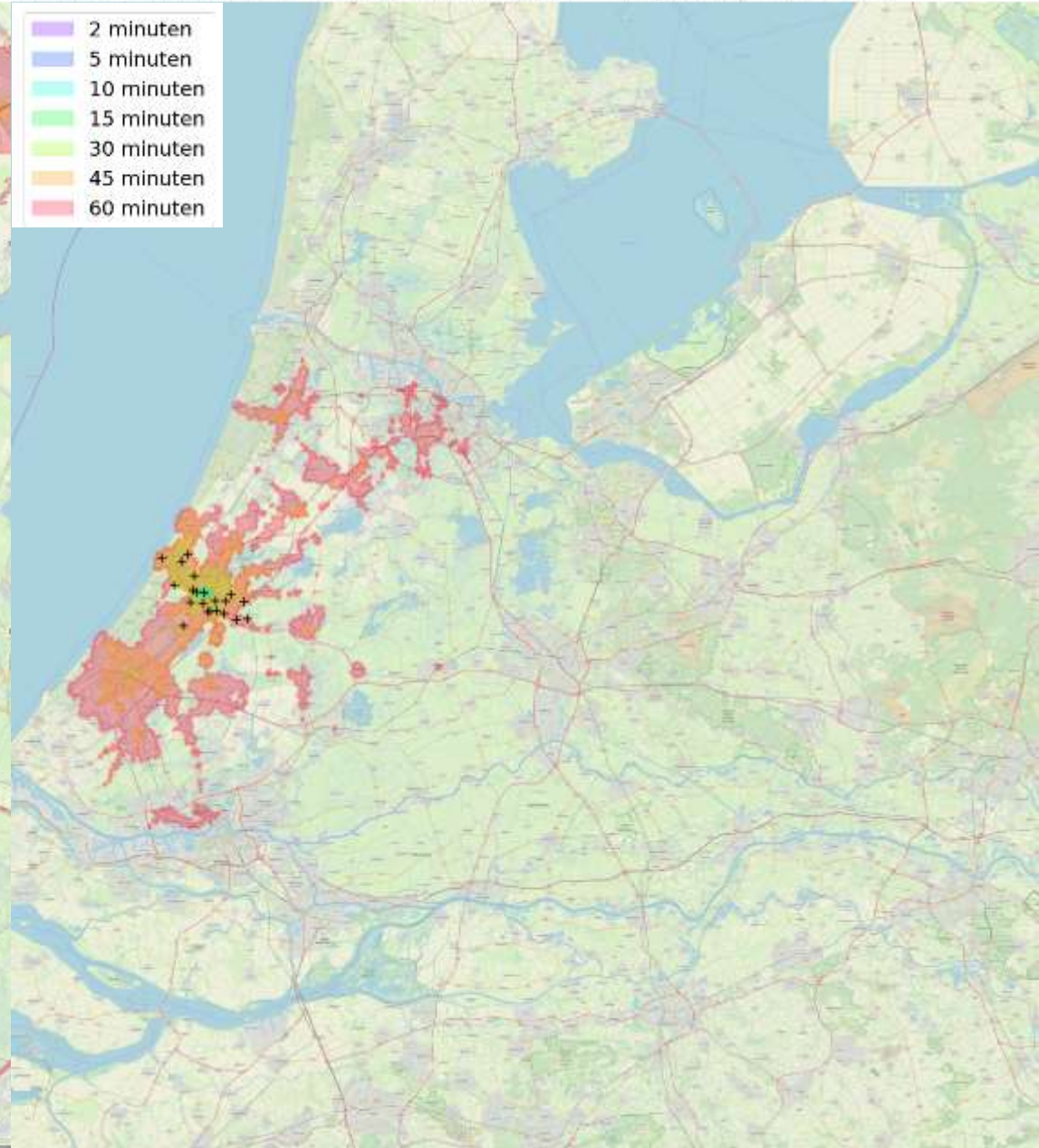
Katwijk - Flora Holland (Auto)



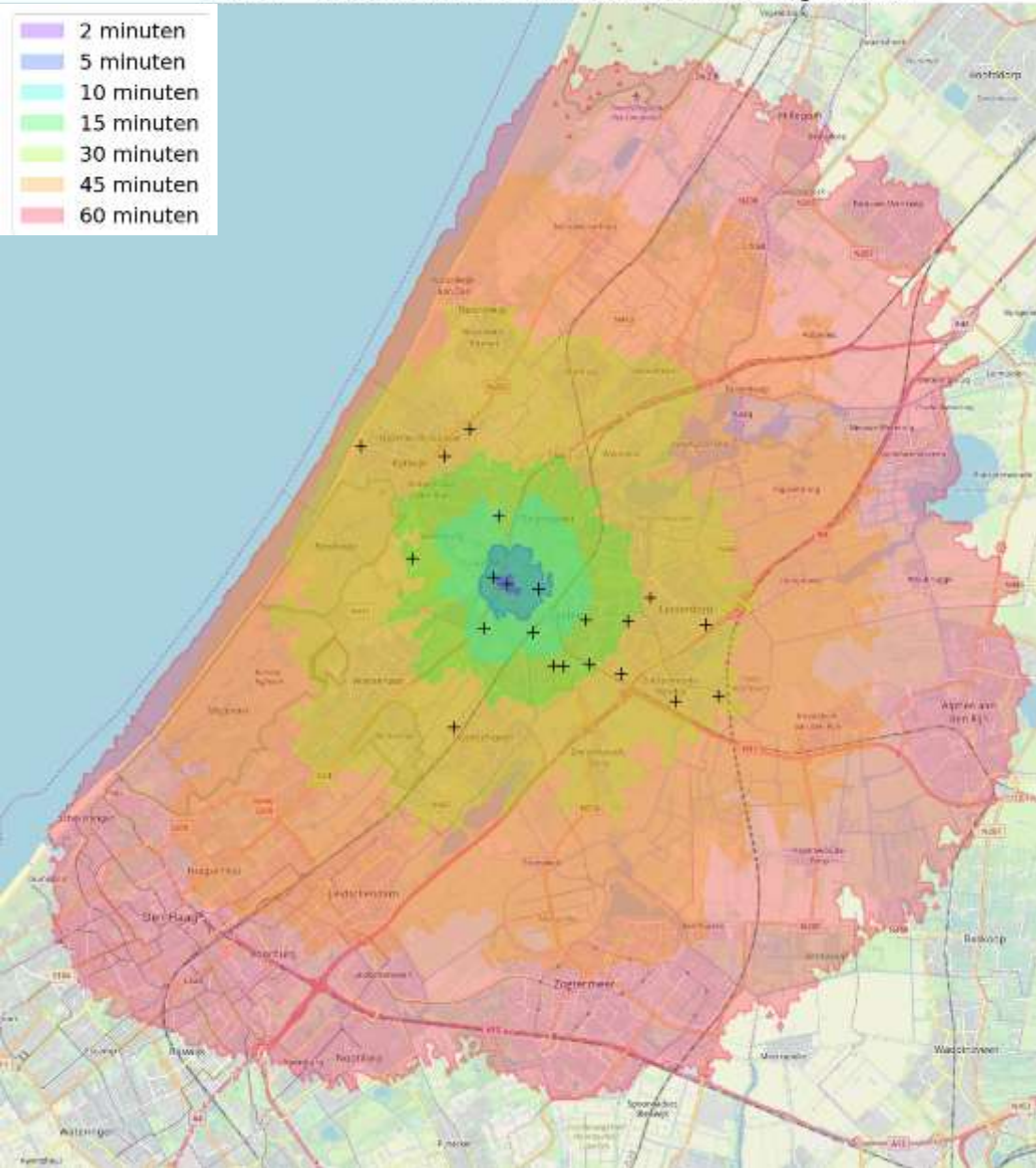
Leiden - Bio Science Park West/Niels Bohrweg (Openbaar Vervoer)



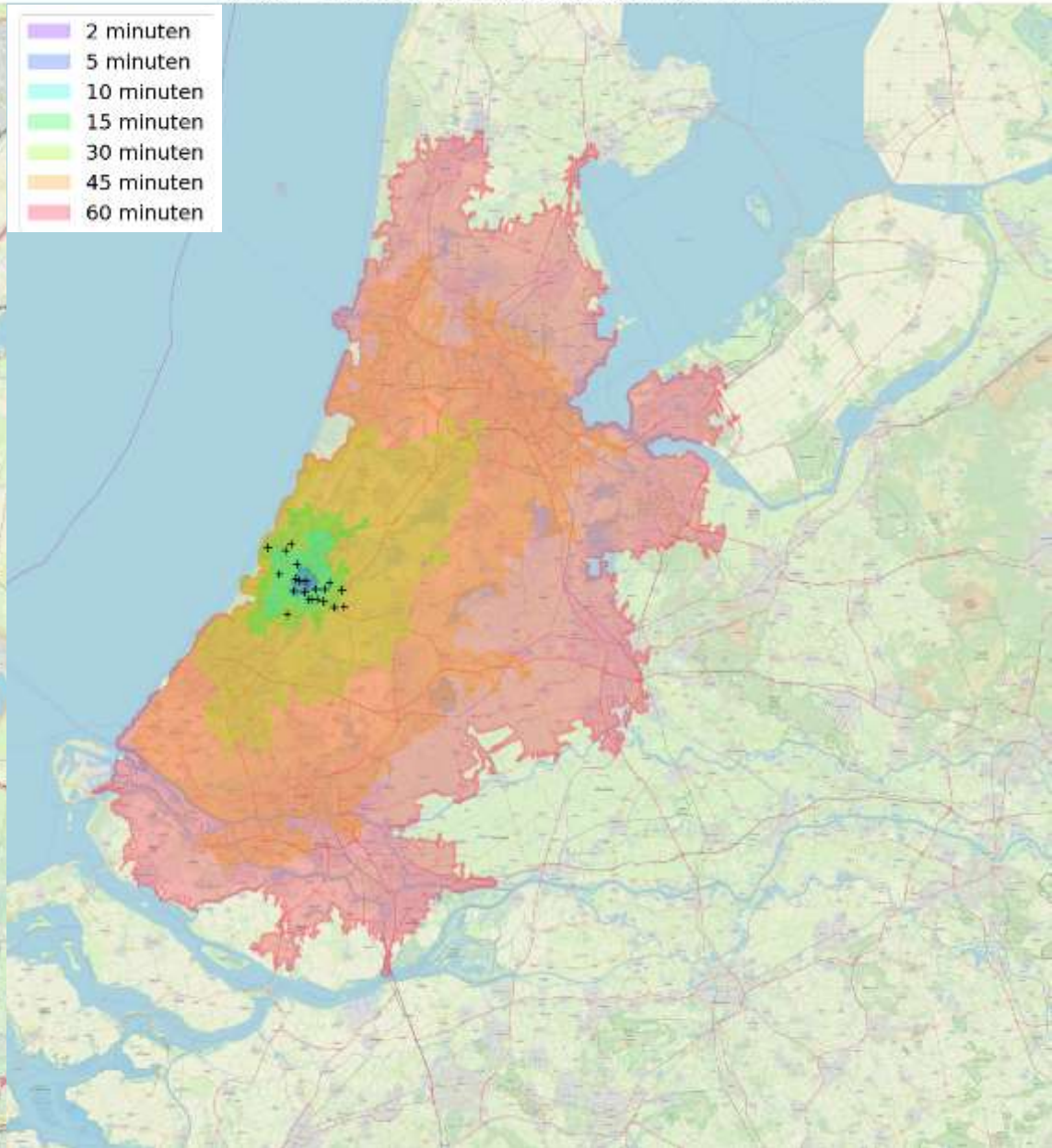
Leiden - Bio Science Park Oost/Zernikedreef (Openbaar Vervoer)



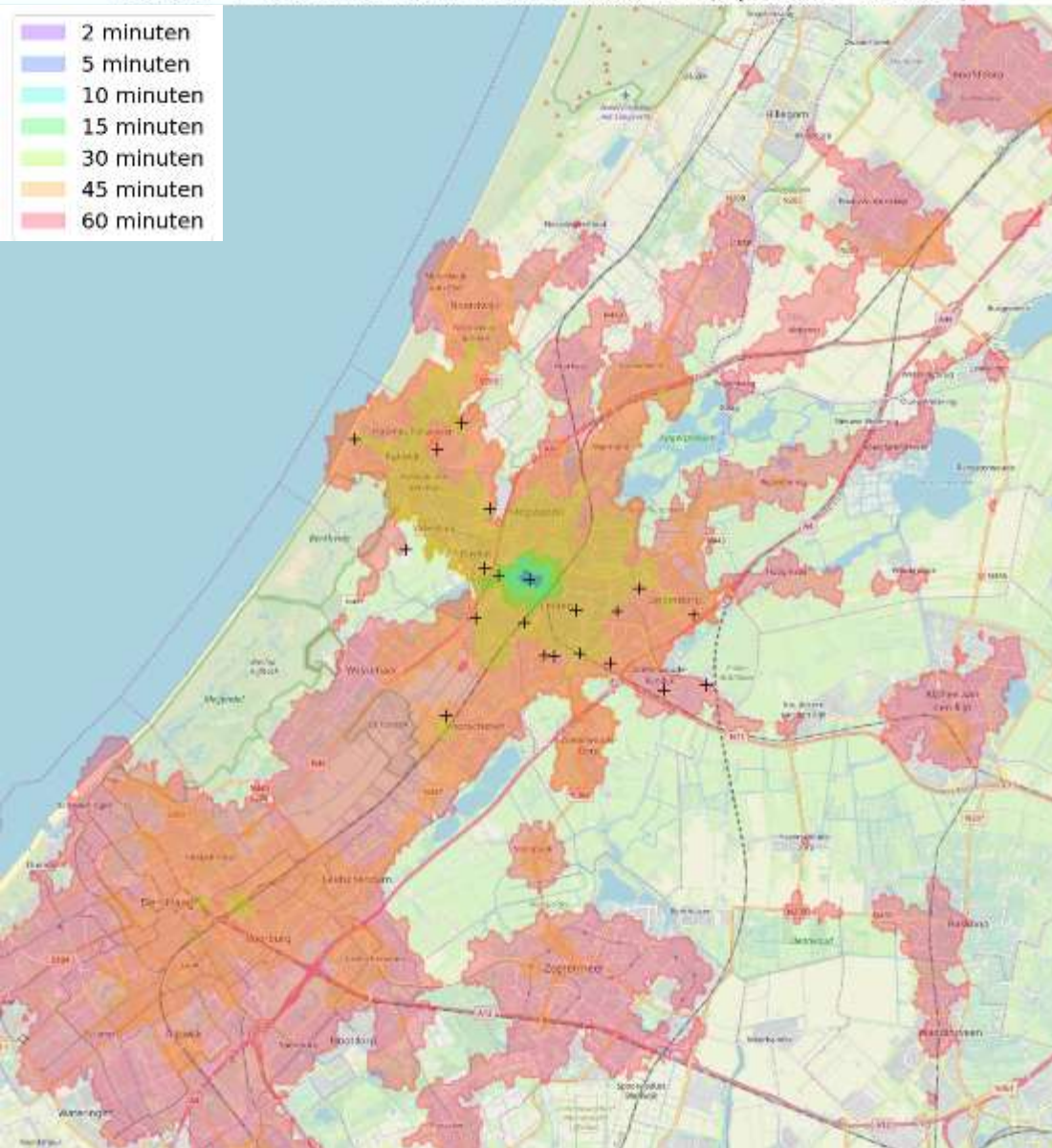
Leiden - Bio Science Park West/Niels Bohrweg (Fiets)



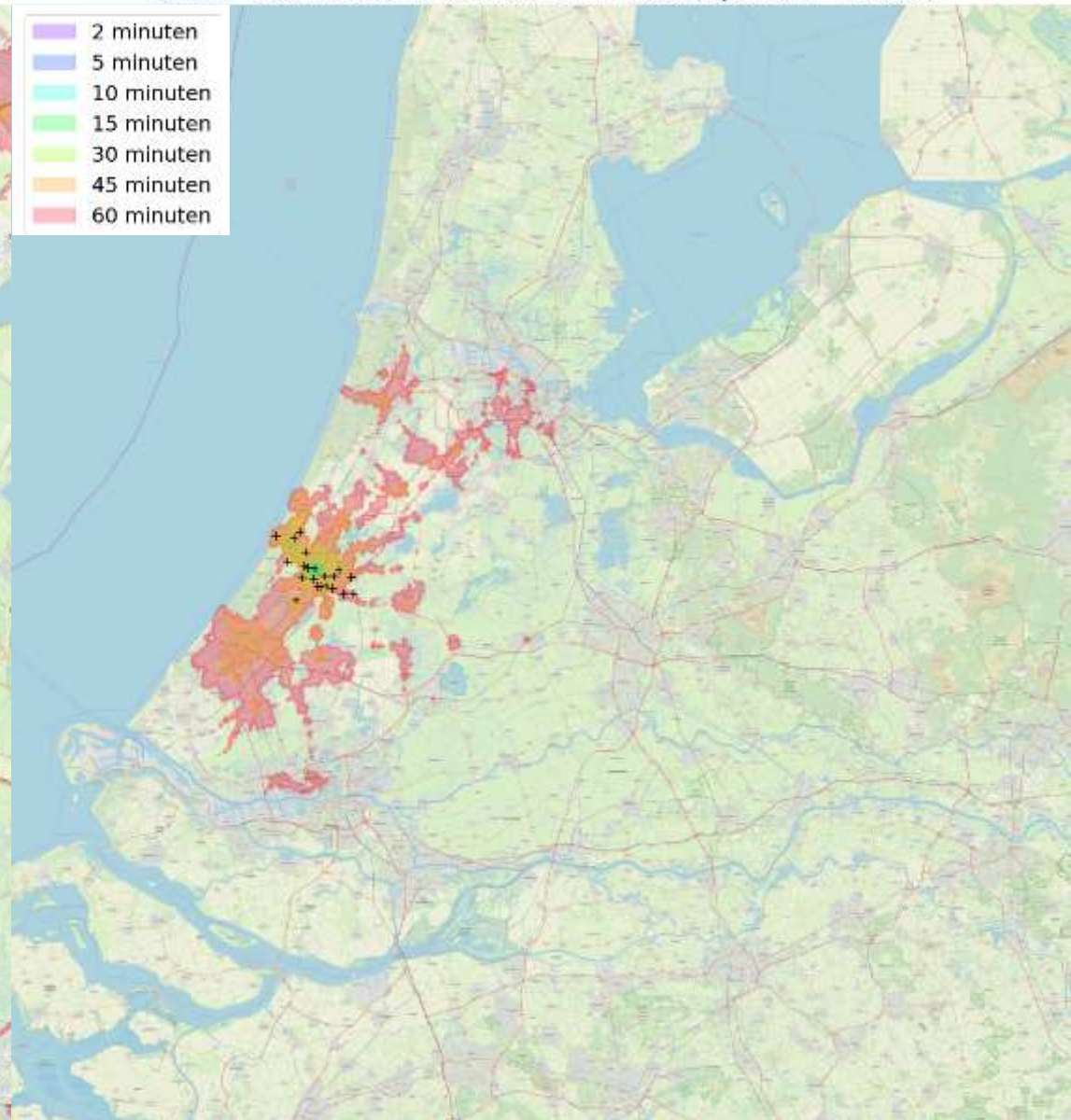
Leiden - Bio Science Park Oost/Zernikedreef (Auto)



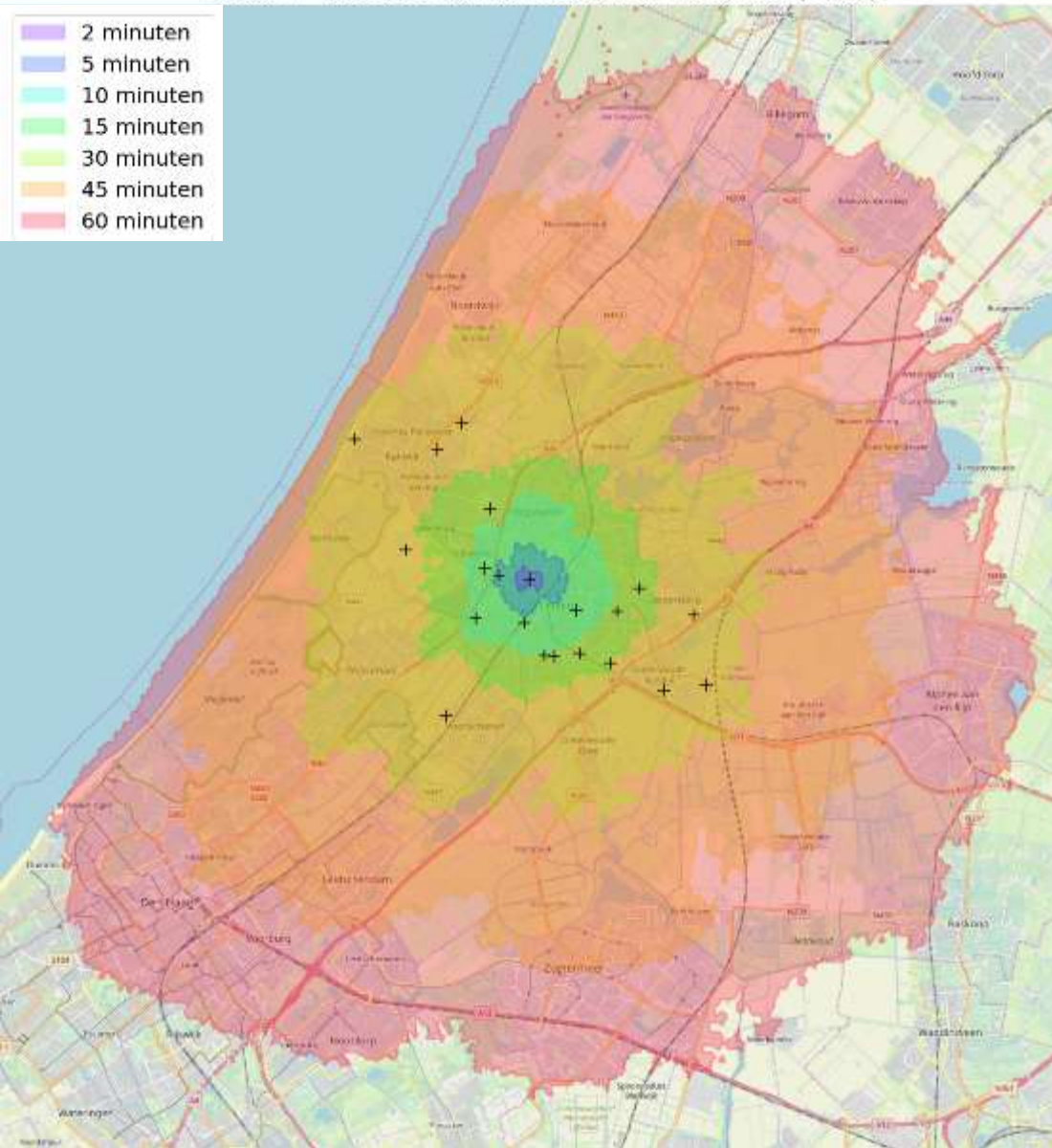
Leiden - Bio Science Park Oost/Zernikedreef (Openbaar Vervoer)



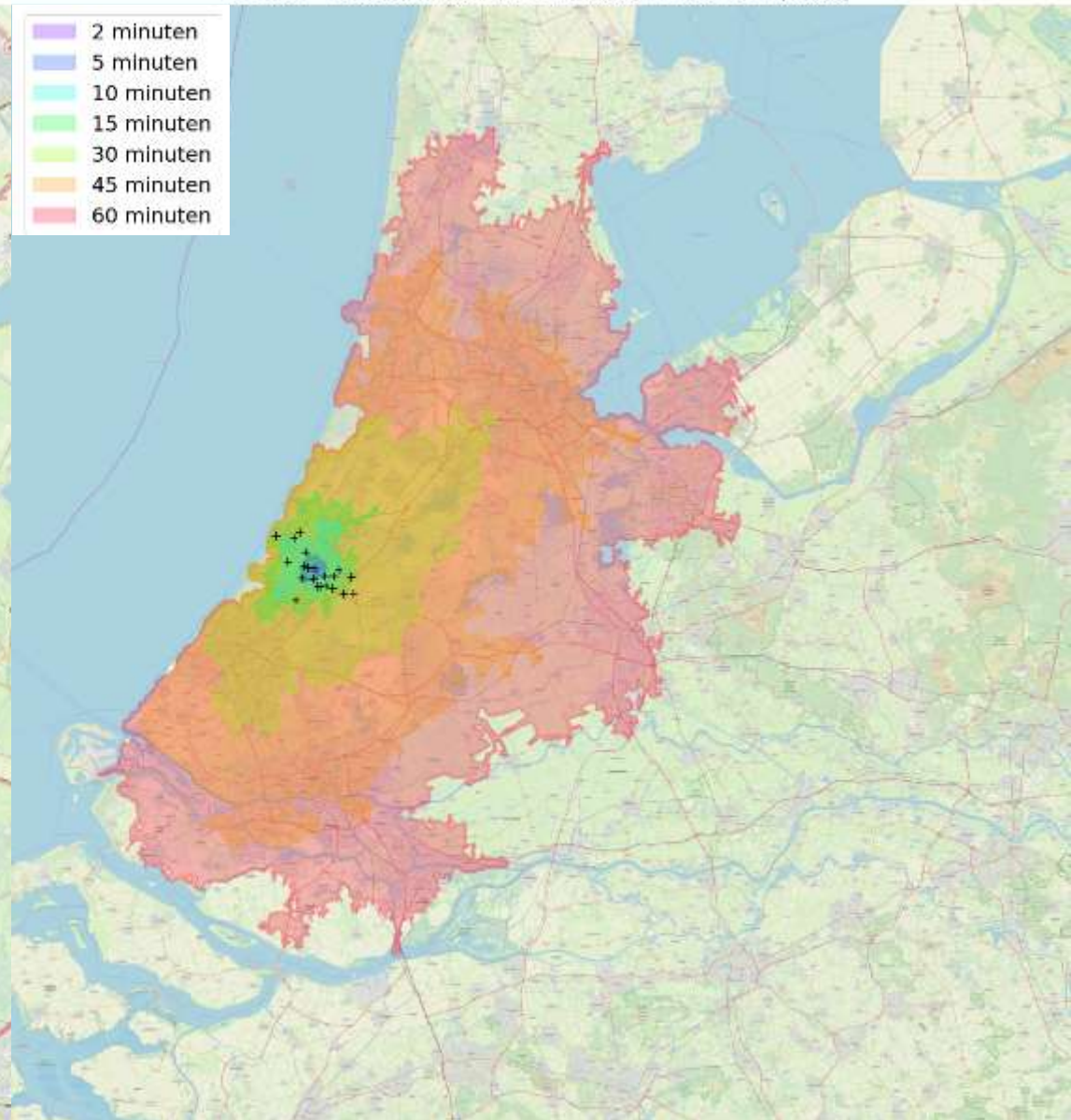
Leiden - Bio Science Park Oost/Zernikedreef (Openbaar Vervoer)



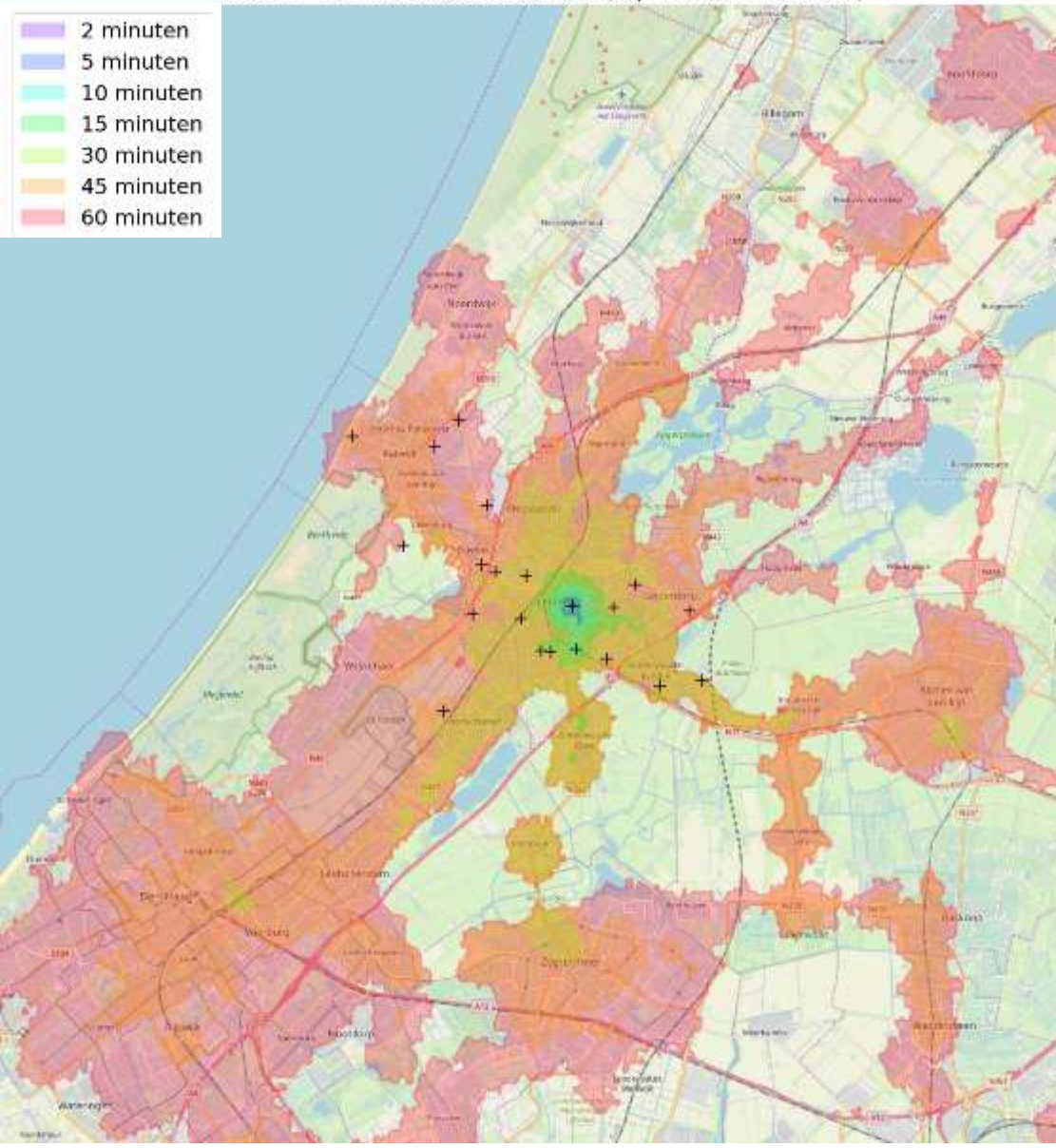
Leiden - Bio Science Park Oost/Zernikedreef (Fiets)



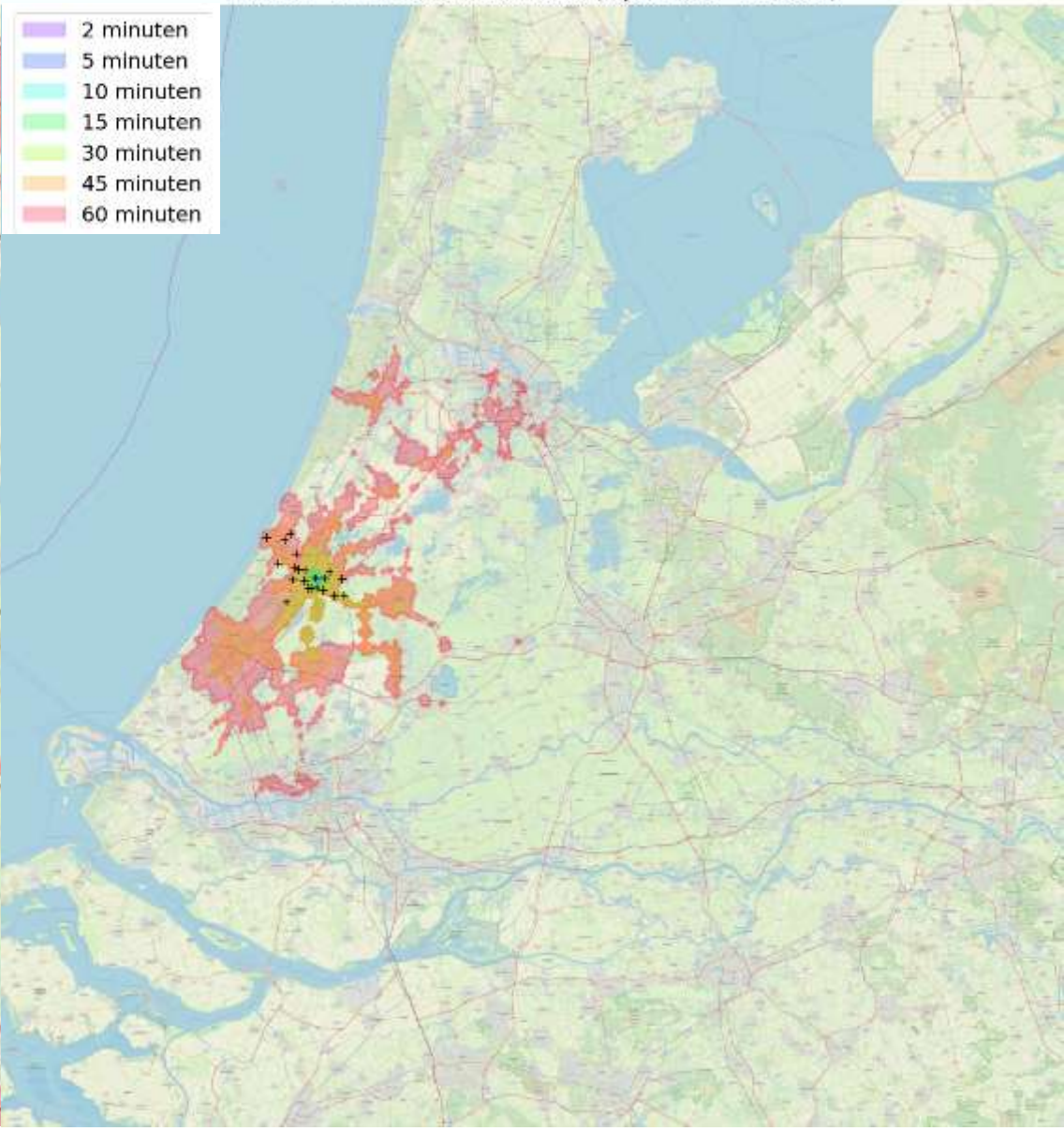
Leiden - Bio Science Park Oost/Zernikedreef (Auto)



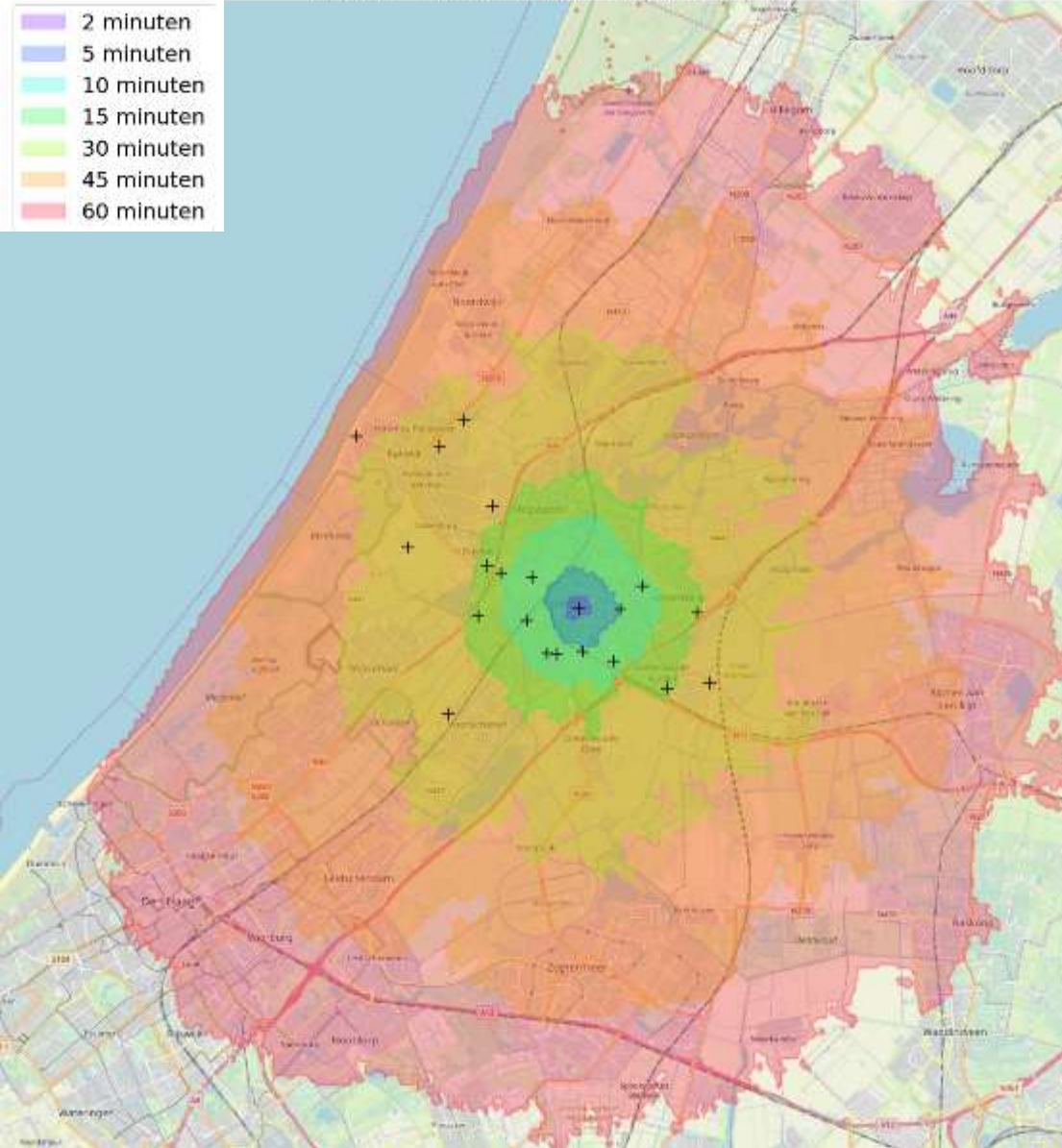
Leiden - Binnenstad/Stadhuis (Openbaar Vervoer)



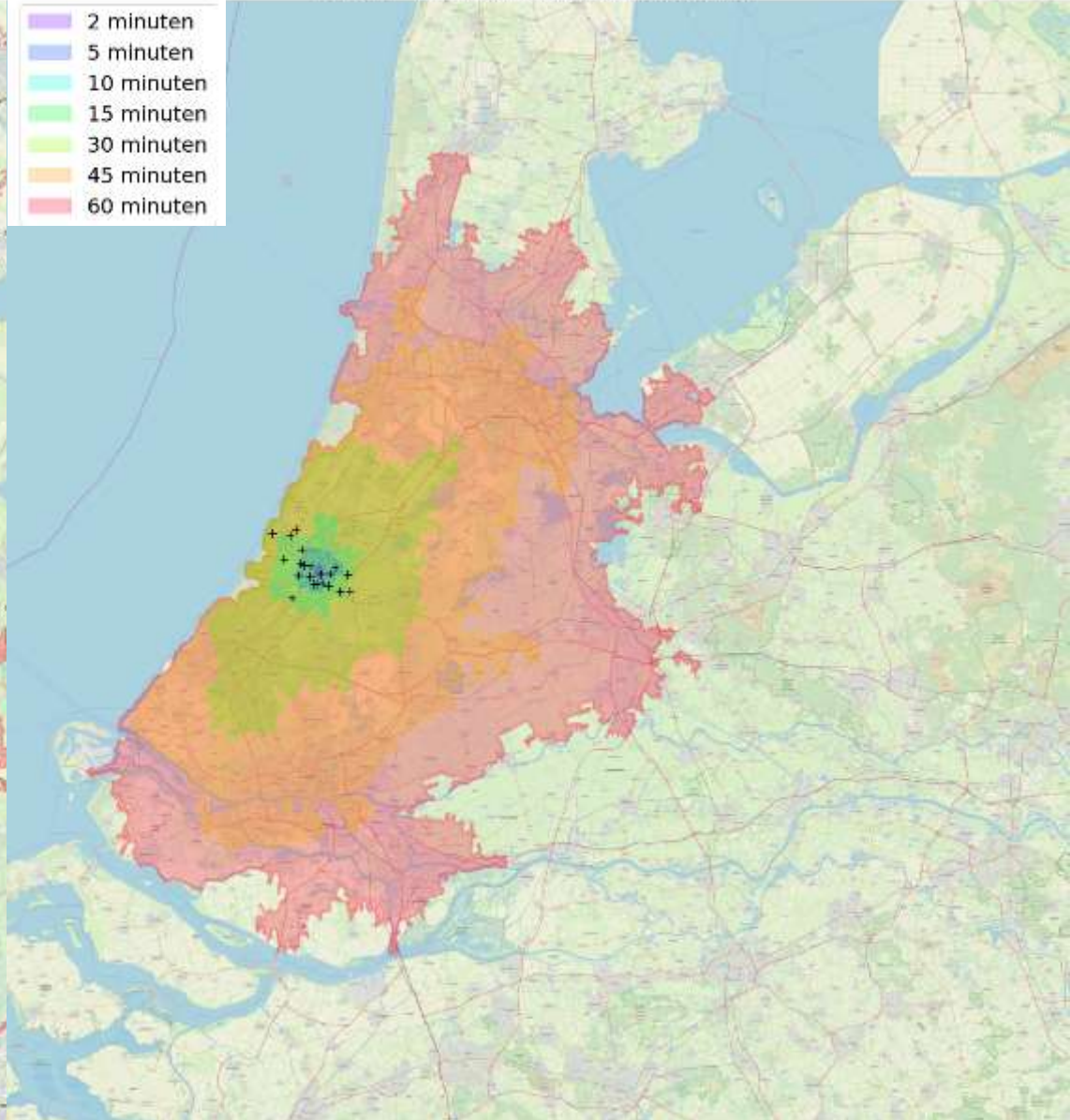
Leiden - Binnenstad/Stadhuis (Openbaar Vervoer)



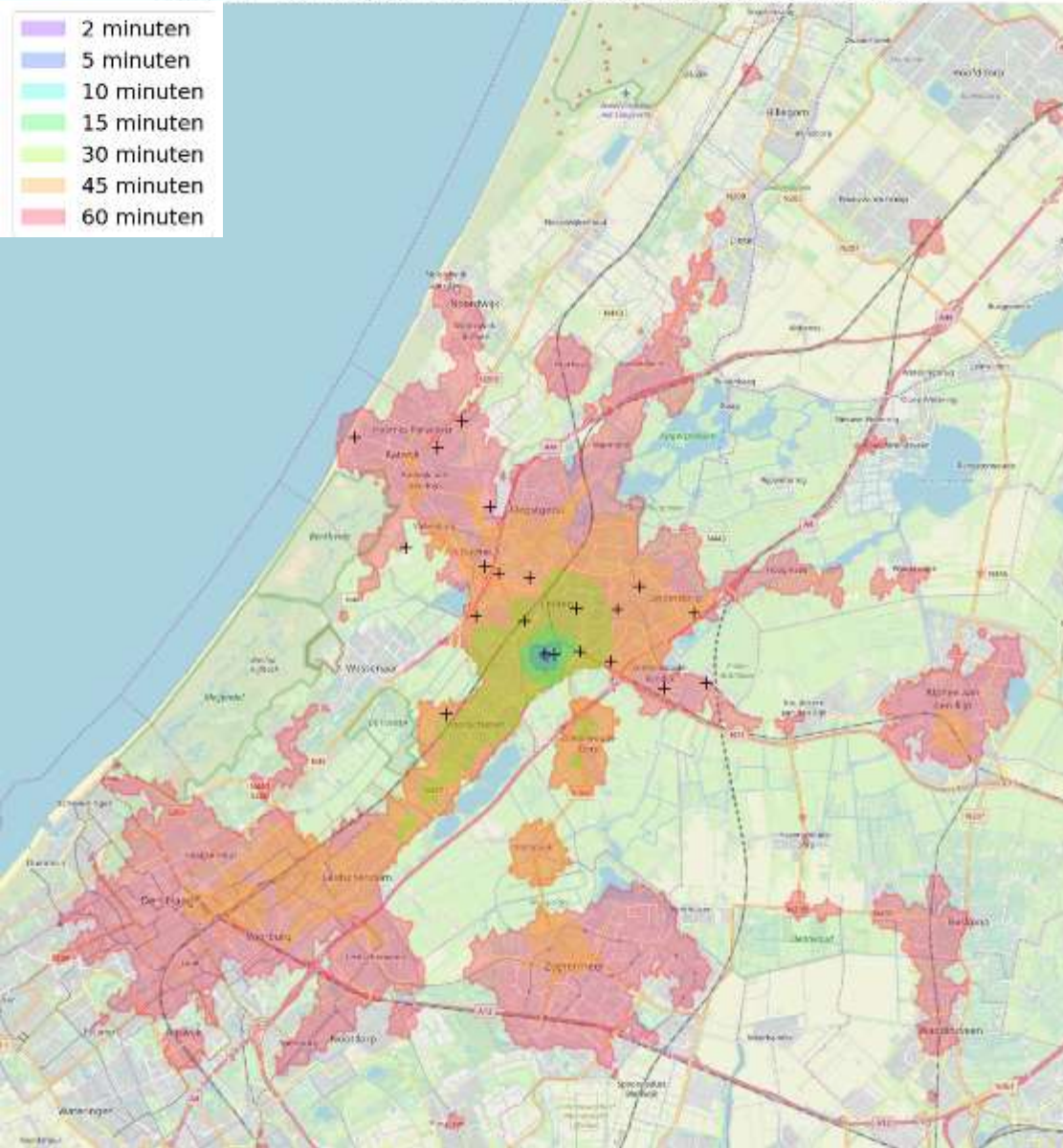
Leiden - Binnenstad/Stadhuis (Fiets)



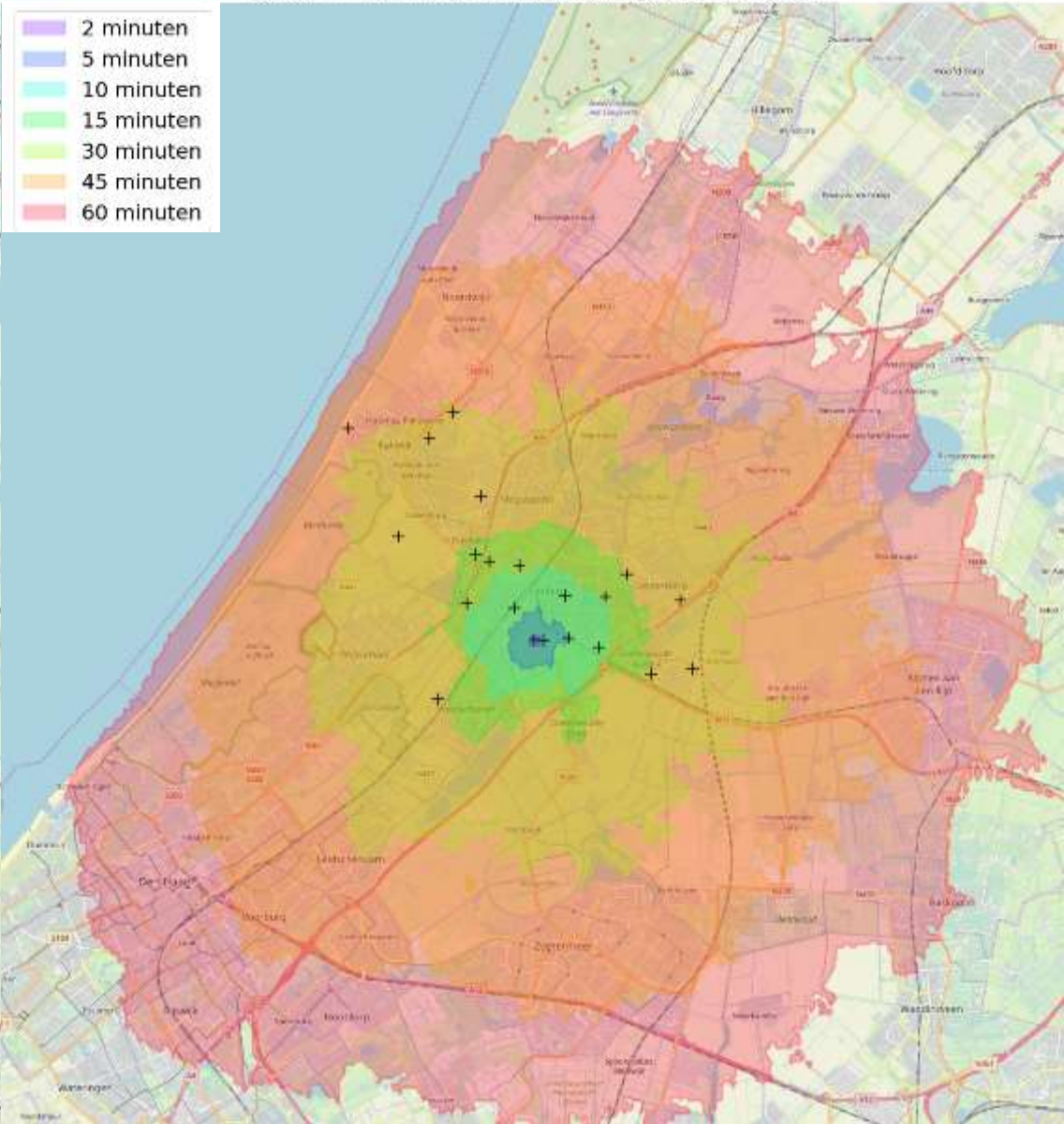
Leiden - Binnenstad/Stadhuis (Auto)



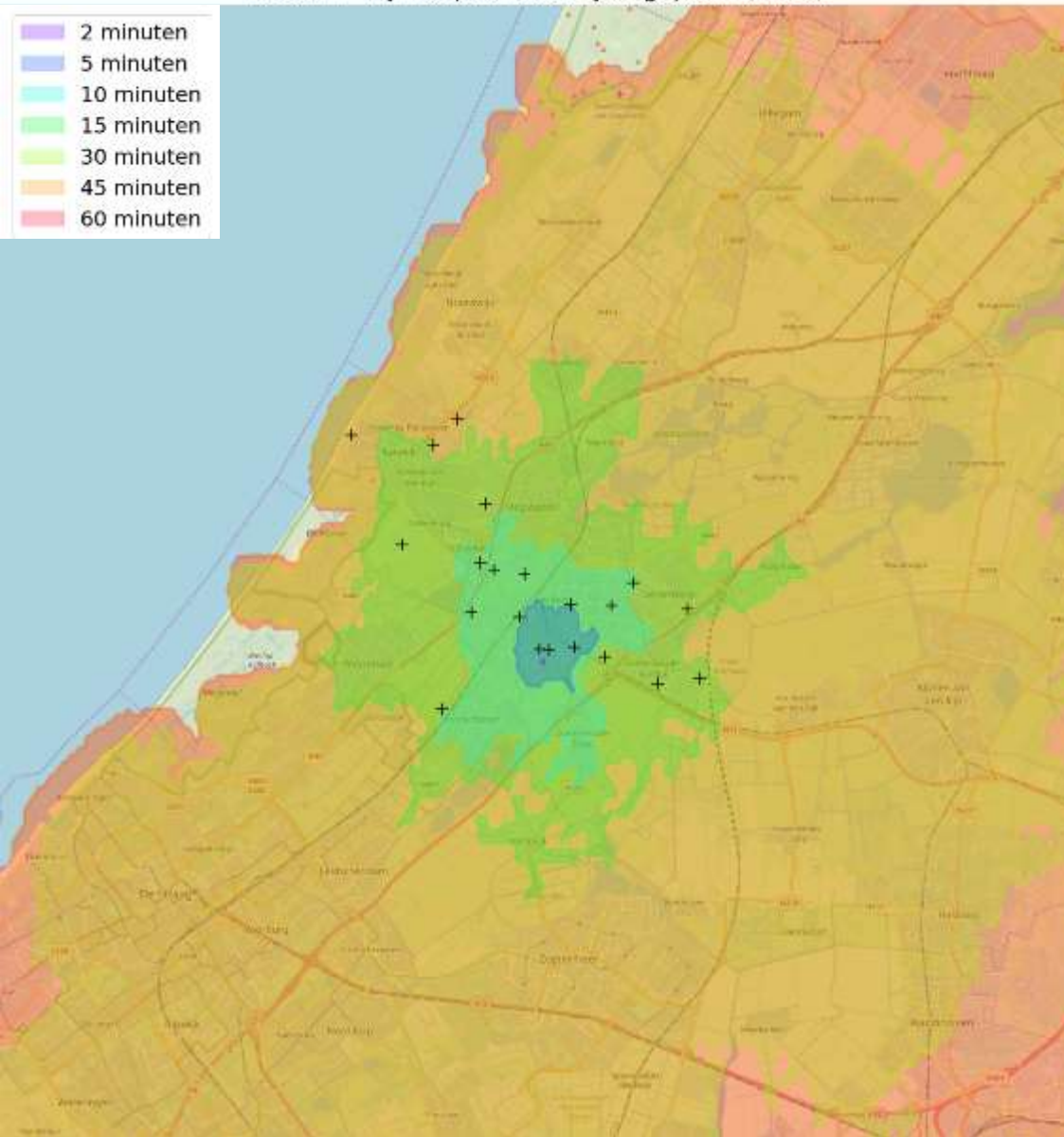
Leiden - Vijfmeiplein/Bevrijdingsplein (Openbaar Vervoer)



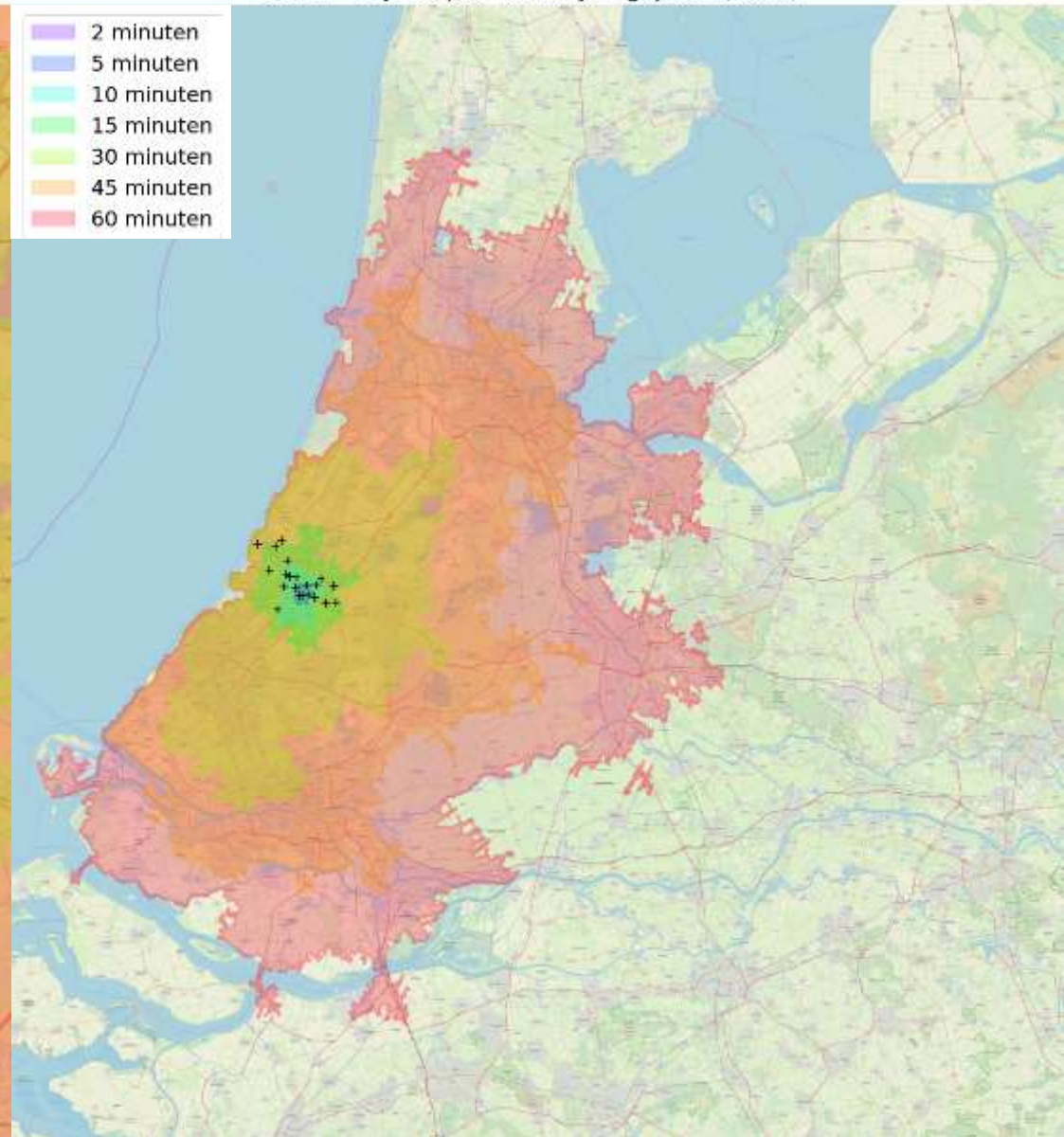
Leiden - Vijfmeiplein/Bevrijdingsplein (Fiets)



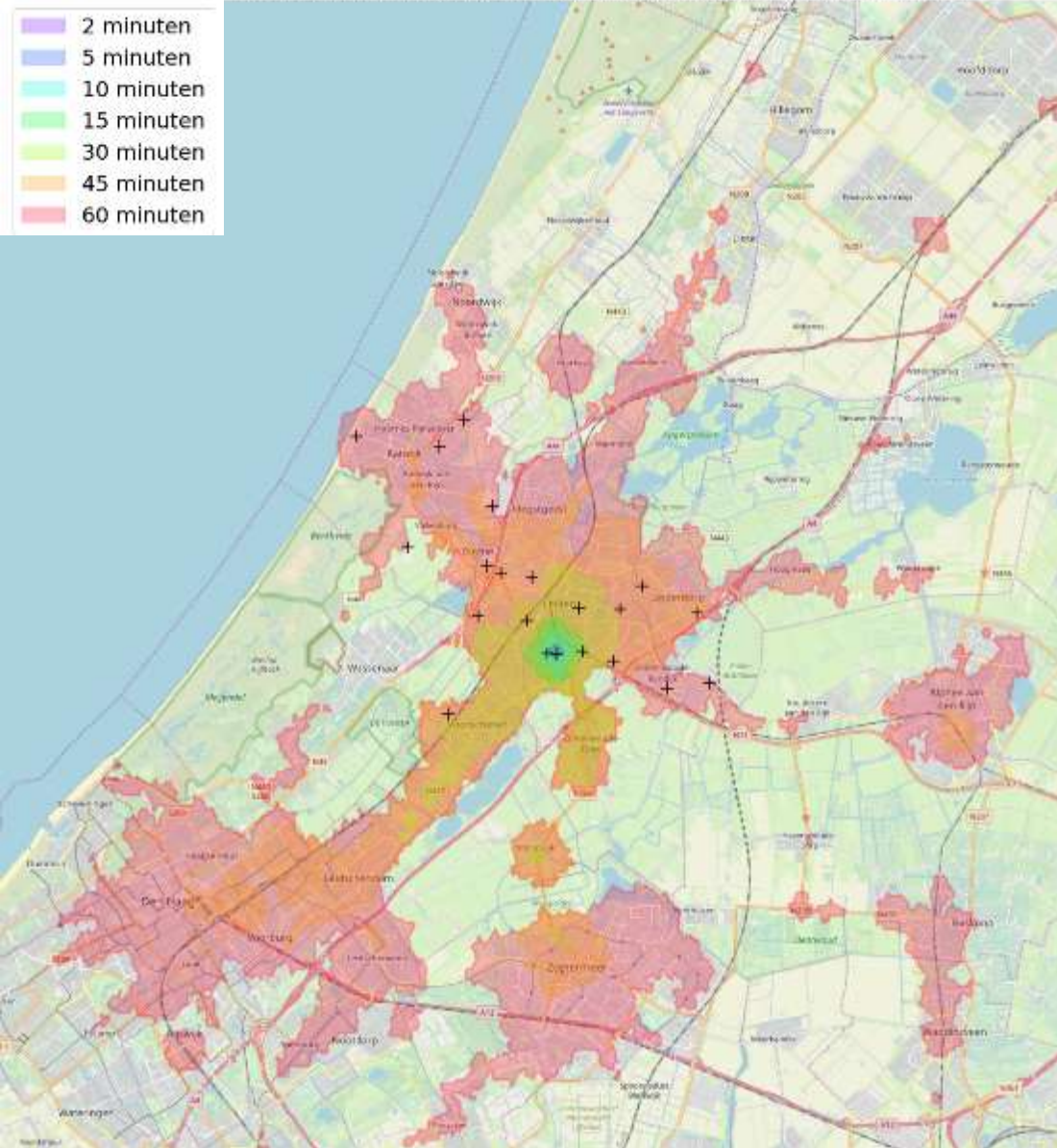
Leiden - Vijfmeiplein/Bevrijdingsplein (Auto)



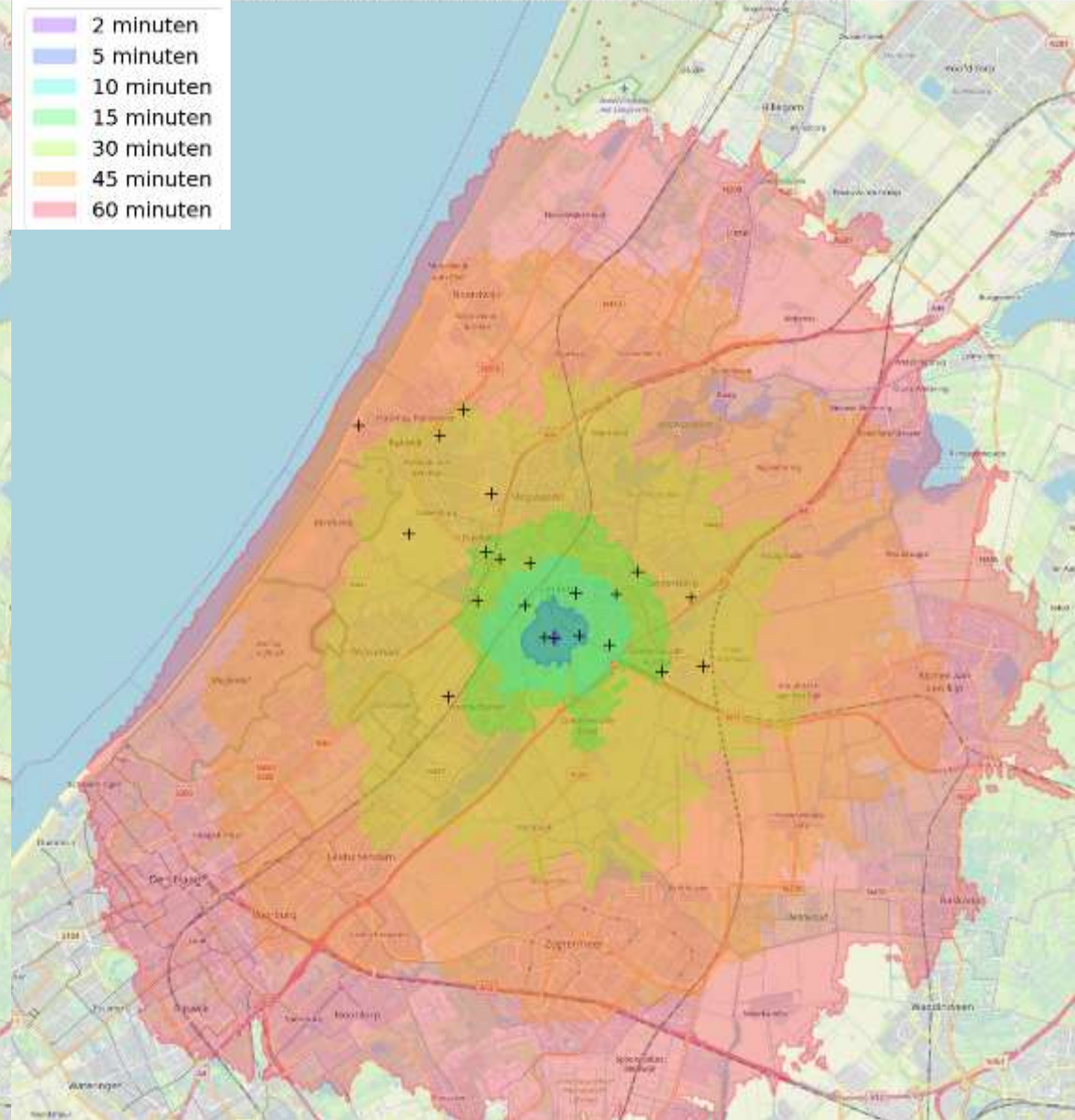
Leiden - Vijfmeiplein/Bevrijdingsplein (Auto)



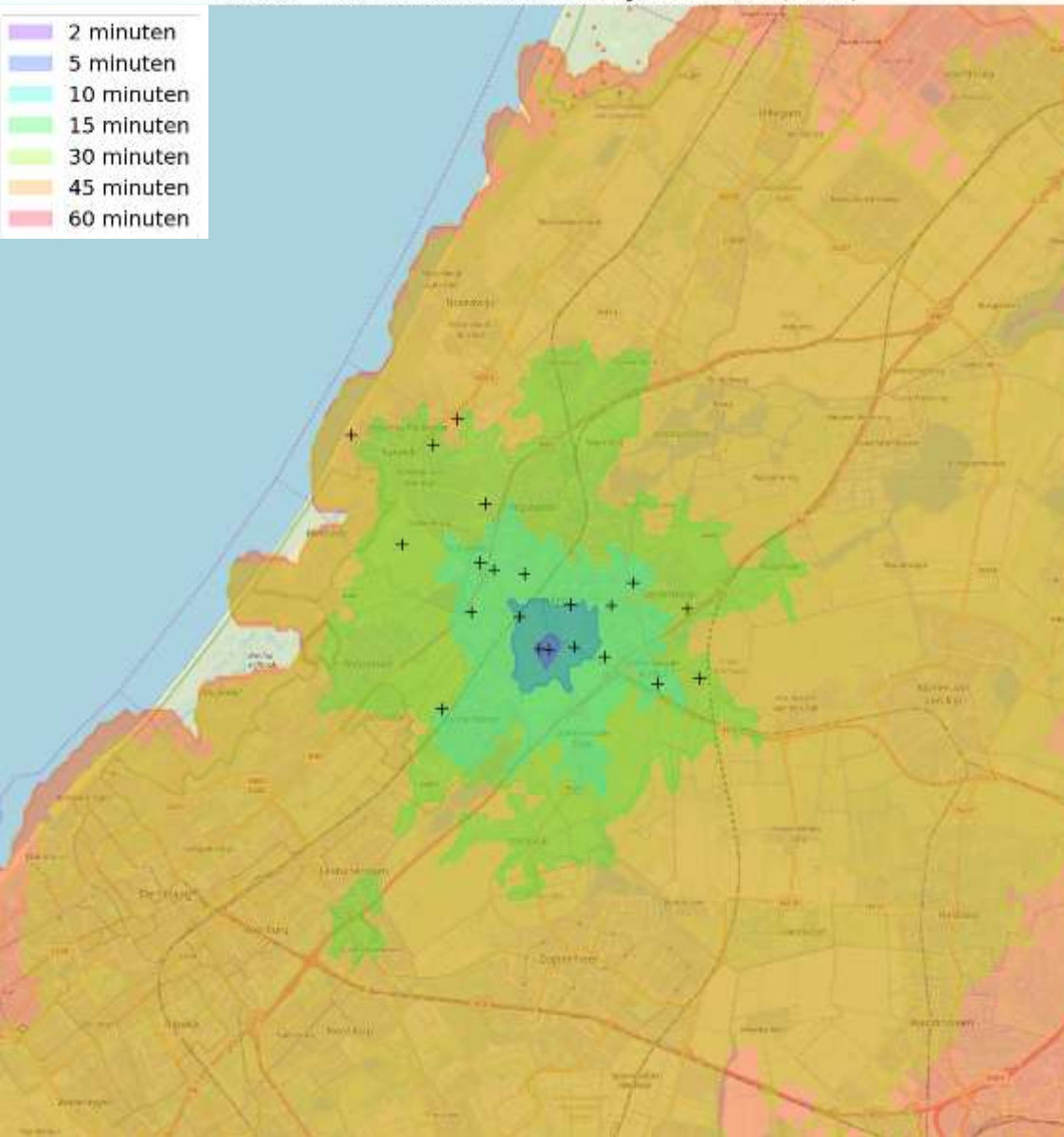
Leiden - Rooseveltstraat bedrijventerrein (Openbaar Vervoer)



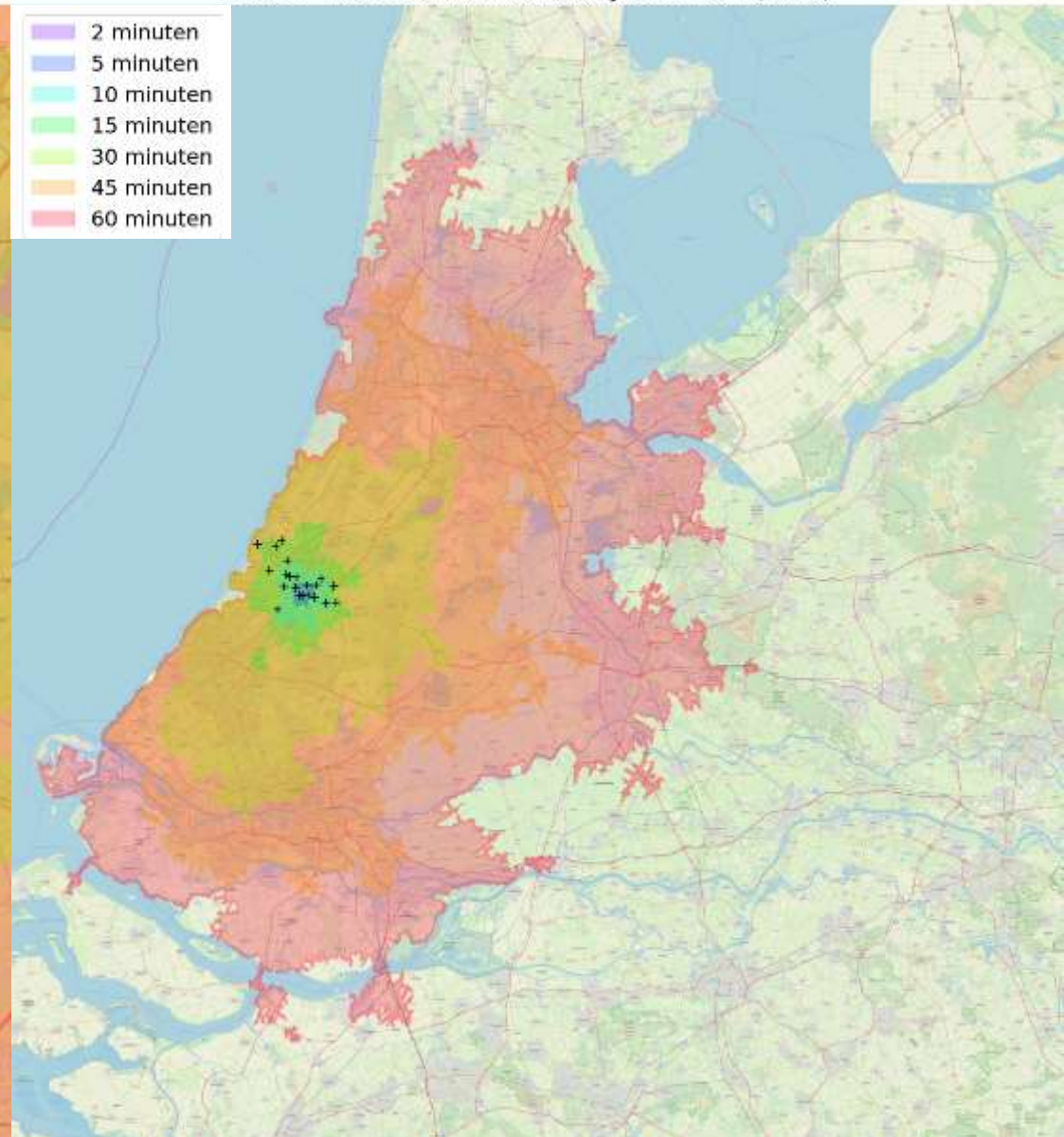
Leiden - Rooseveltstraat bedrijventerrein (Fiets)



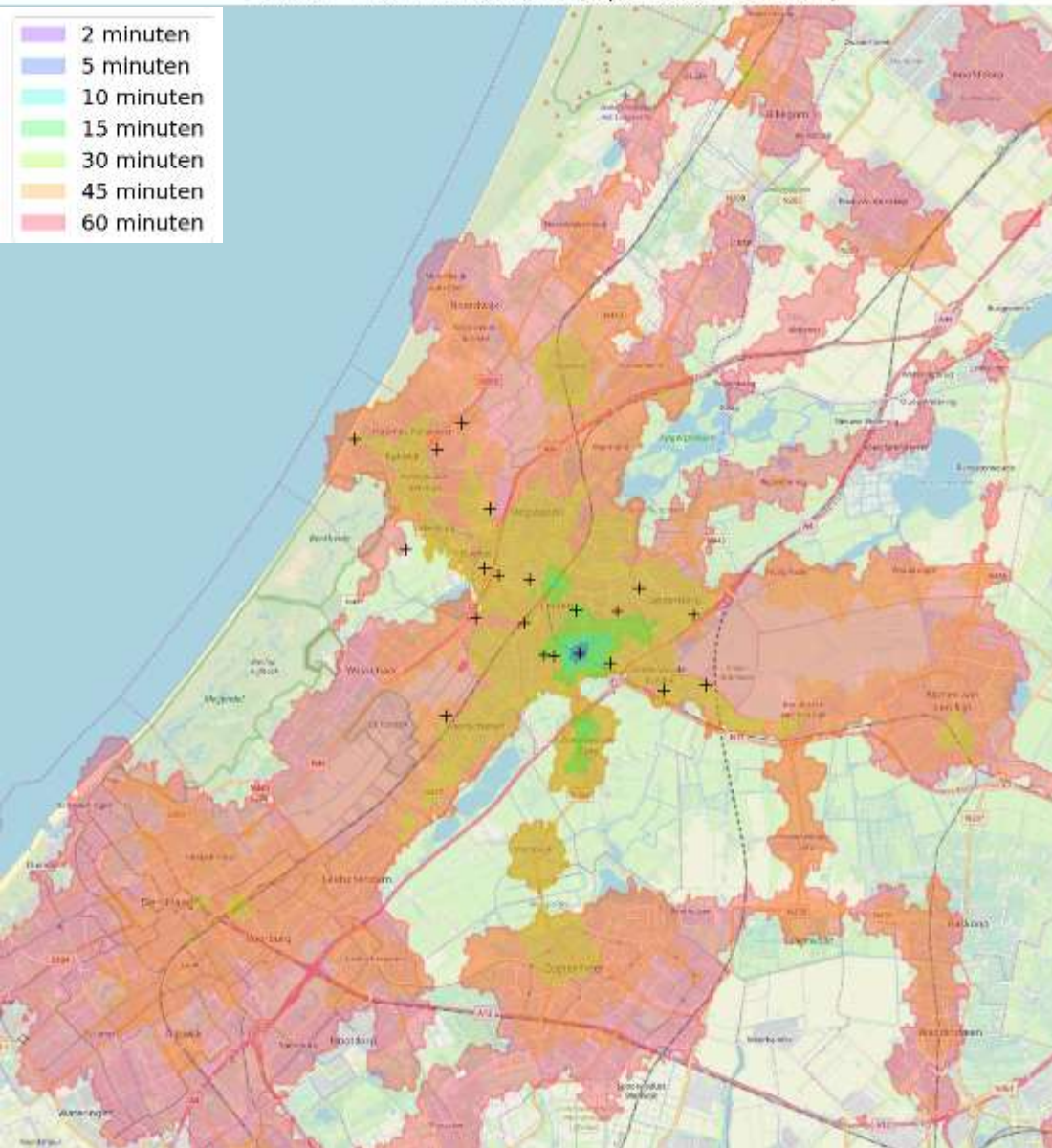
Leiden - Rooseveltstraat bedrijventerrein (Auto)



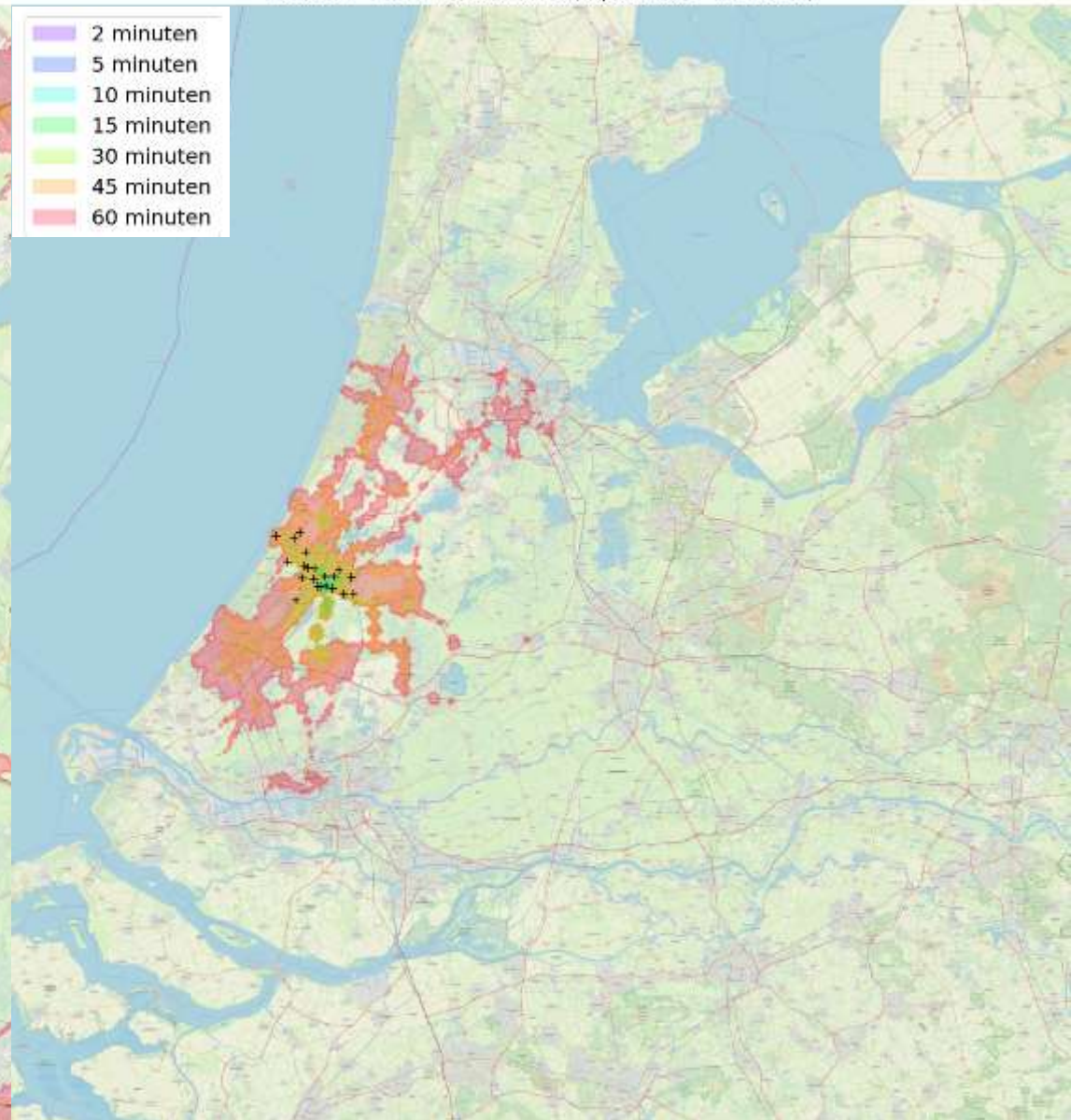
Leiden - Rooseveltstraat bedrijventerrein (Auto)



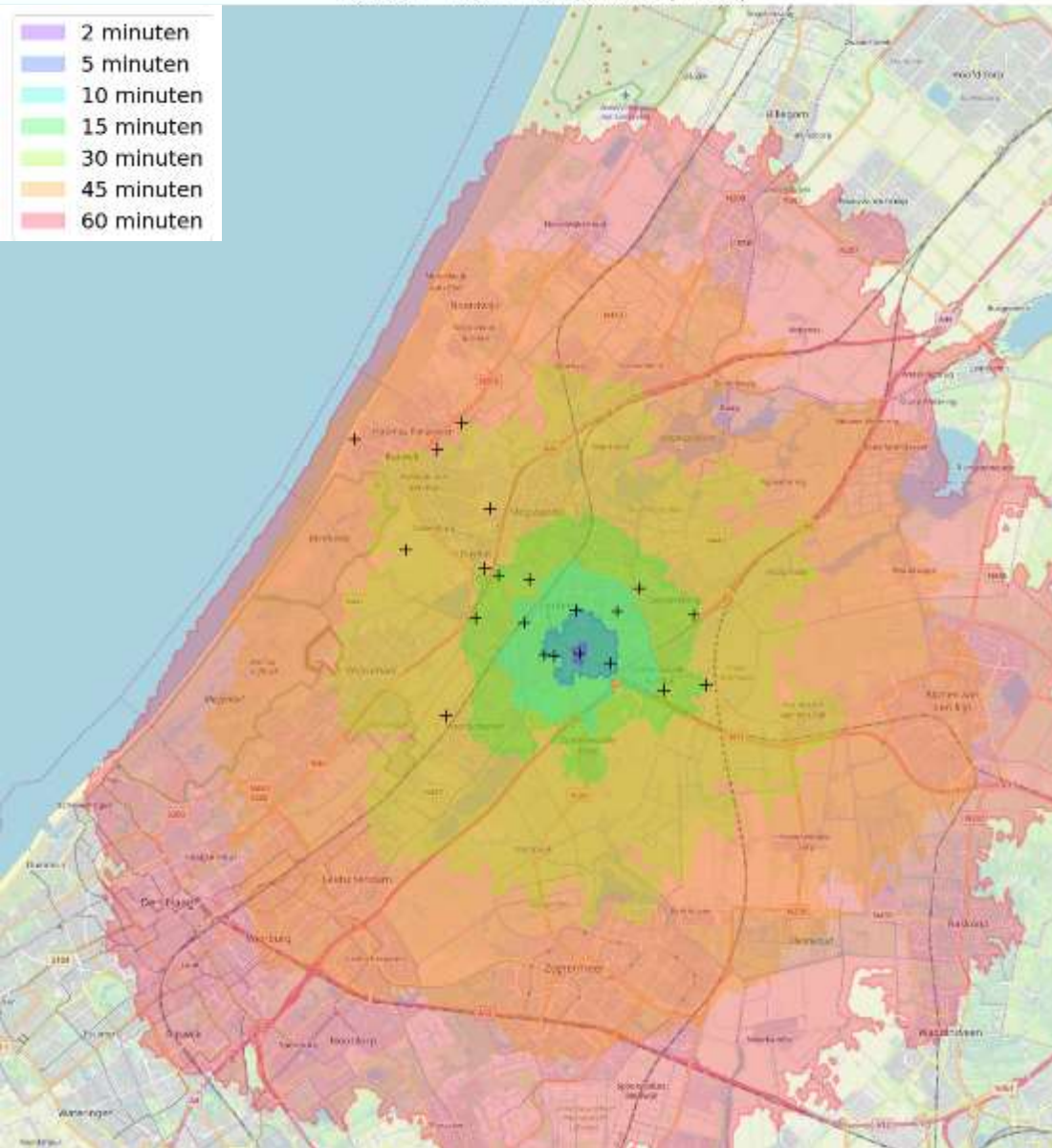
Leiden - Lammenschans (Openbaar Vervoer)



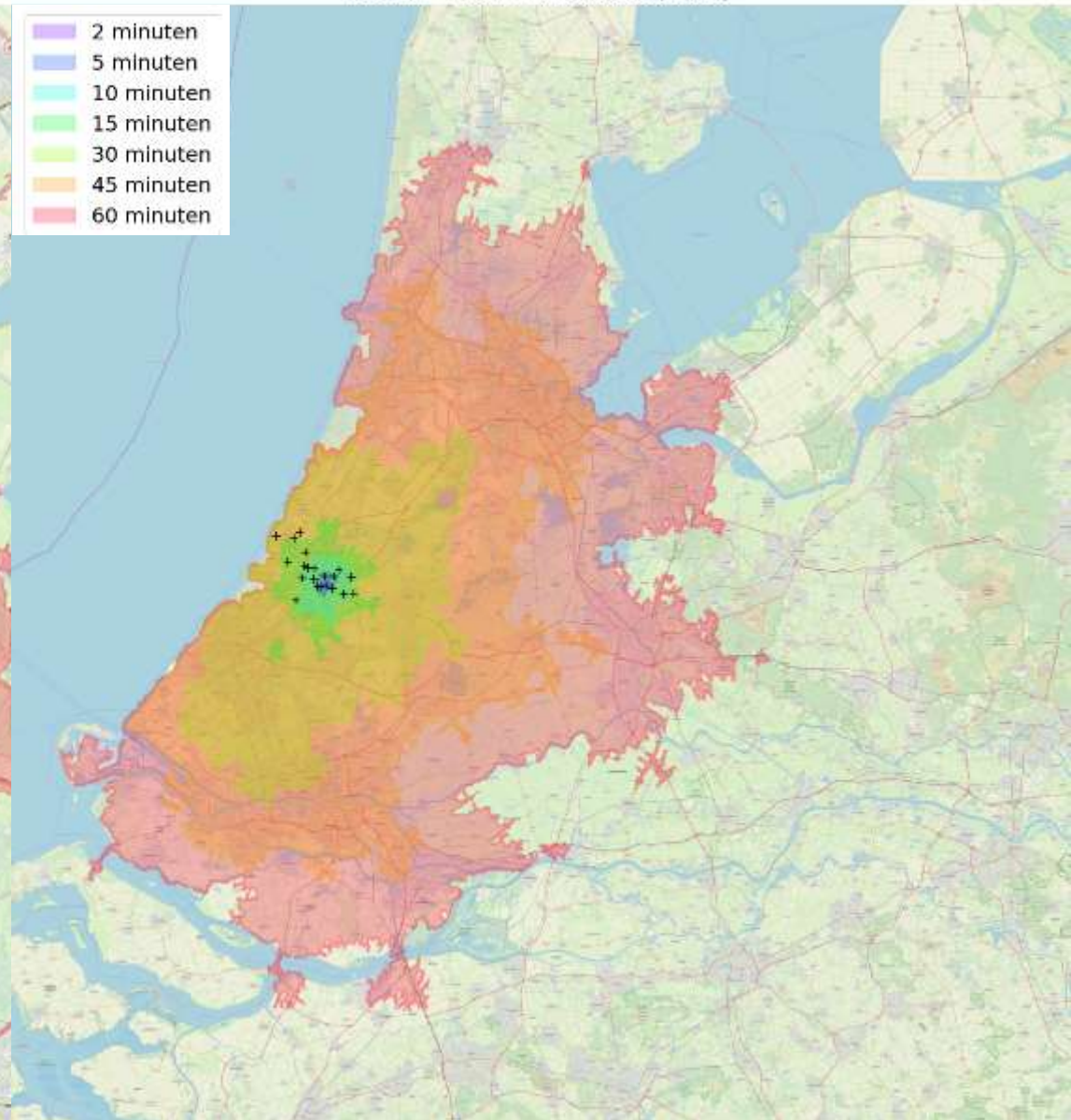
Leiden - Lammenschans (Openbaar Vervoer)



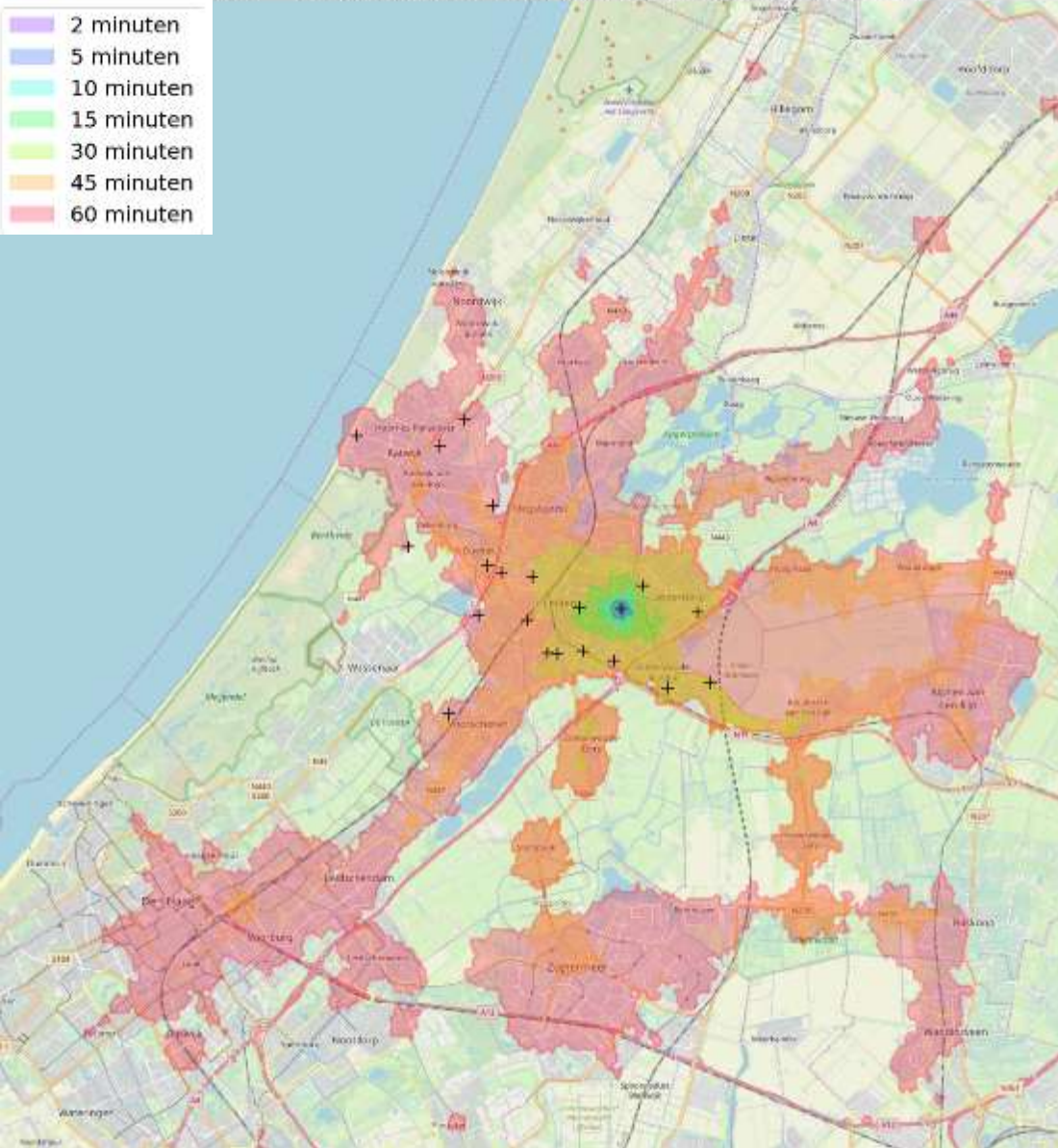
Leiden - Lammenschans (Fiets)



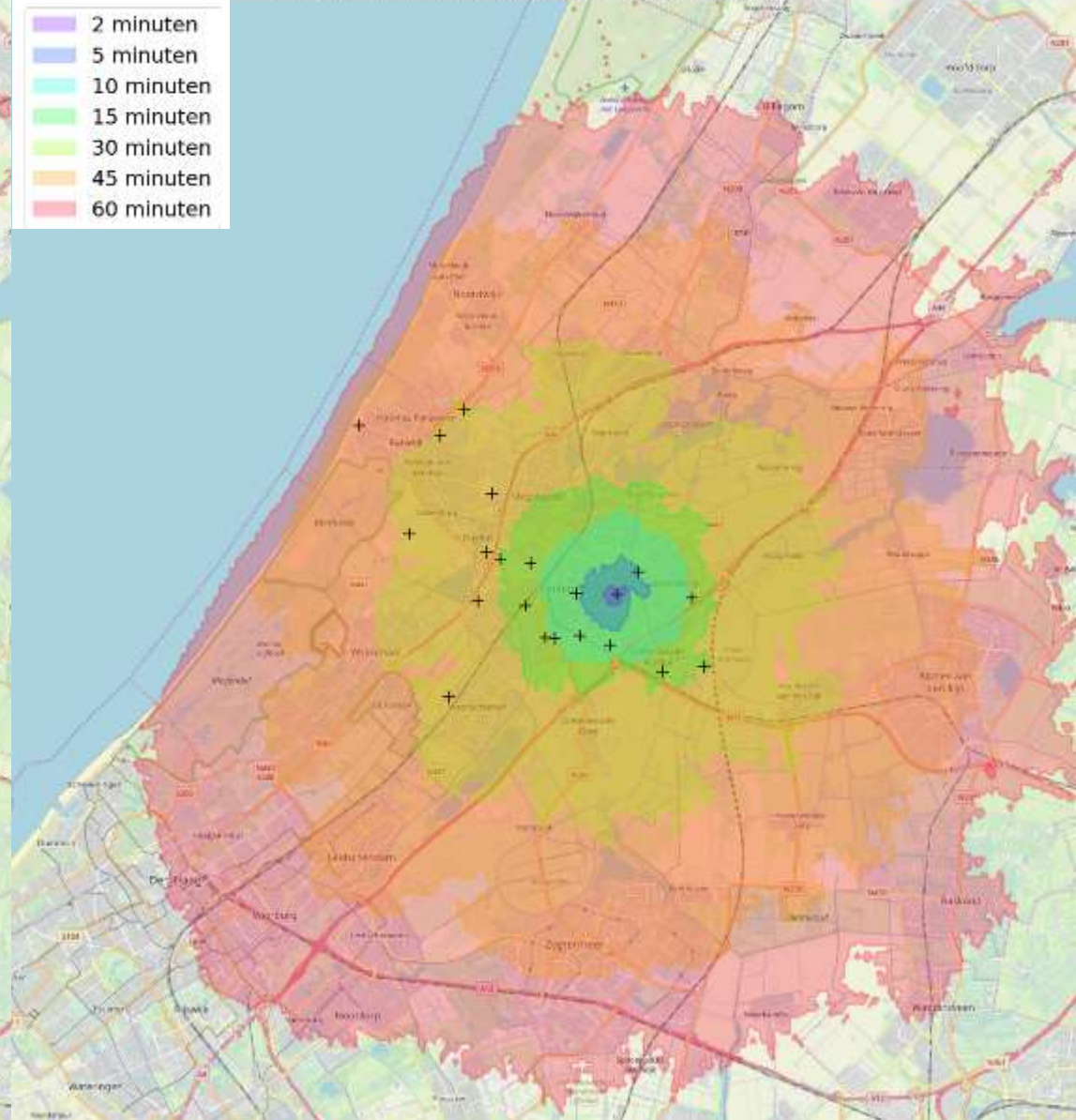
Leiden - Lammenschans (Auto)



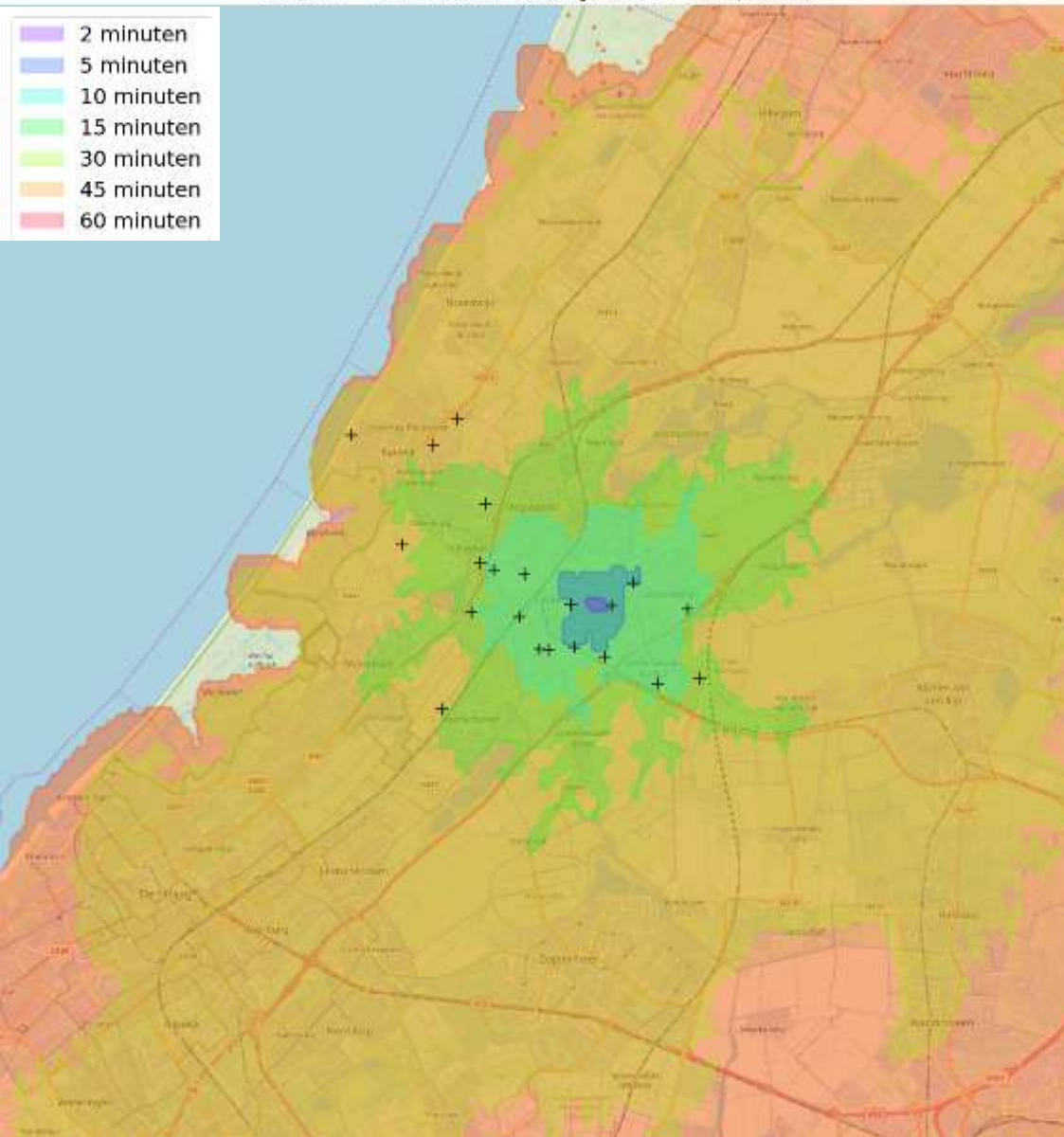
Leiden - De Waard bedrijventerrein (Openbaar Vervoer)



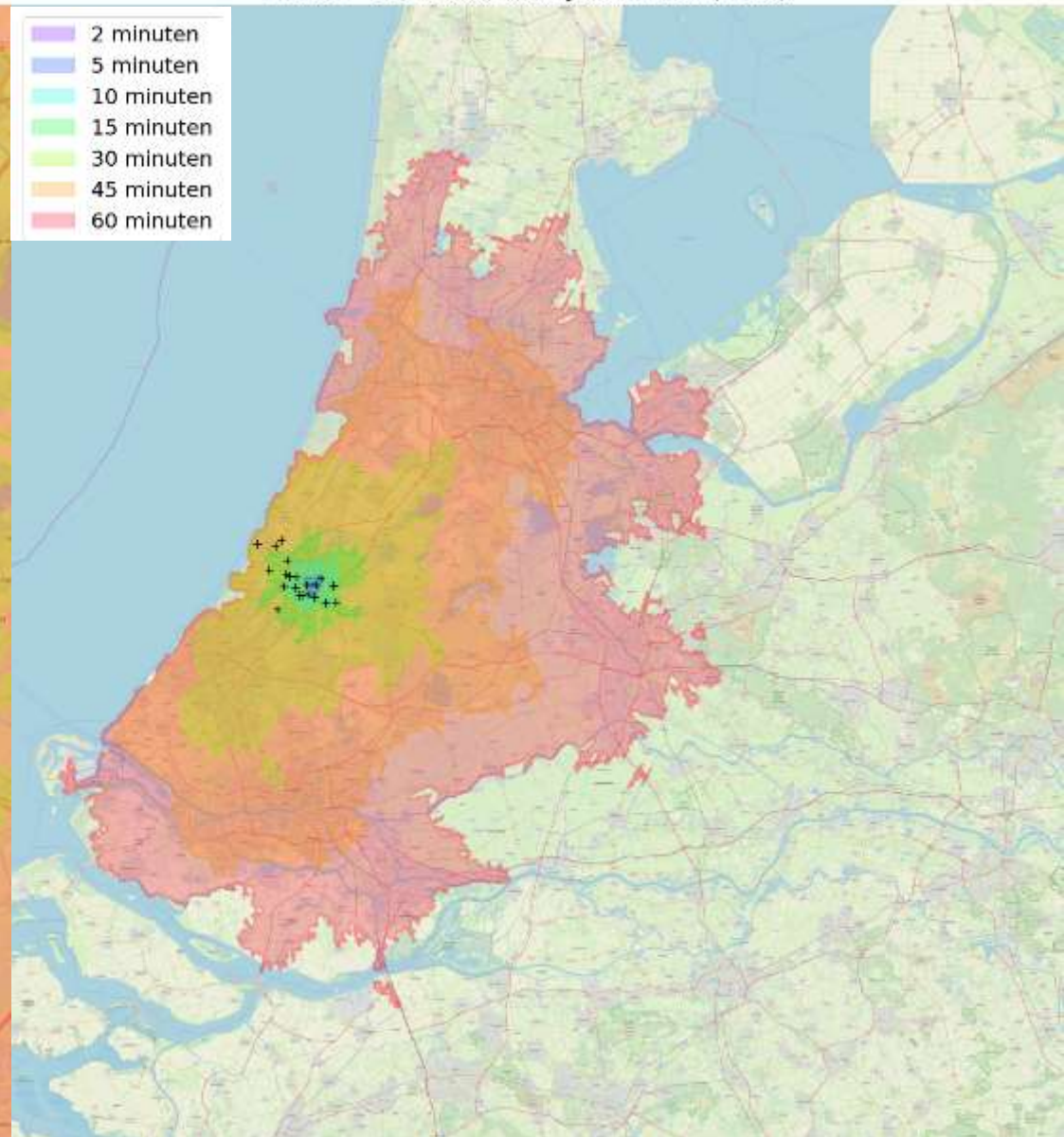
Leiden - De Waard bedrijventerrein (Fiets)



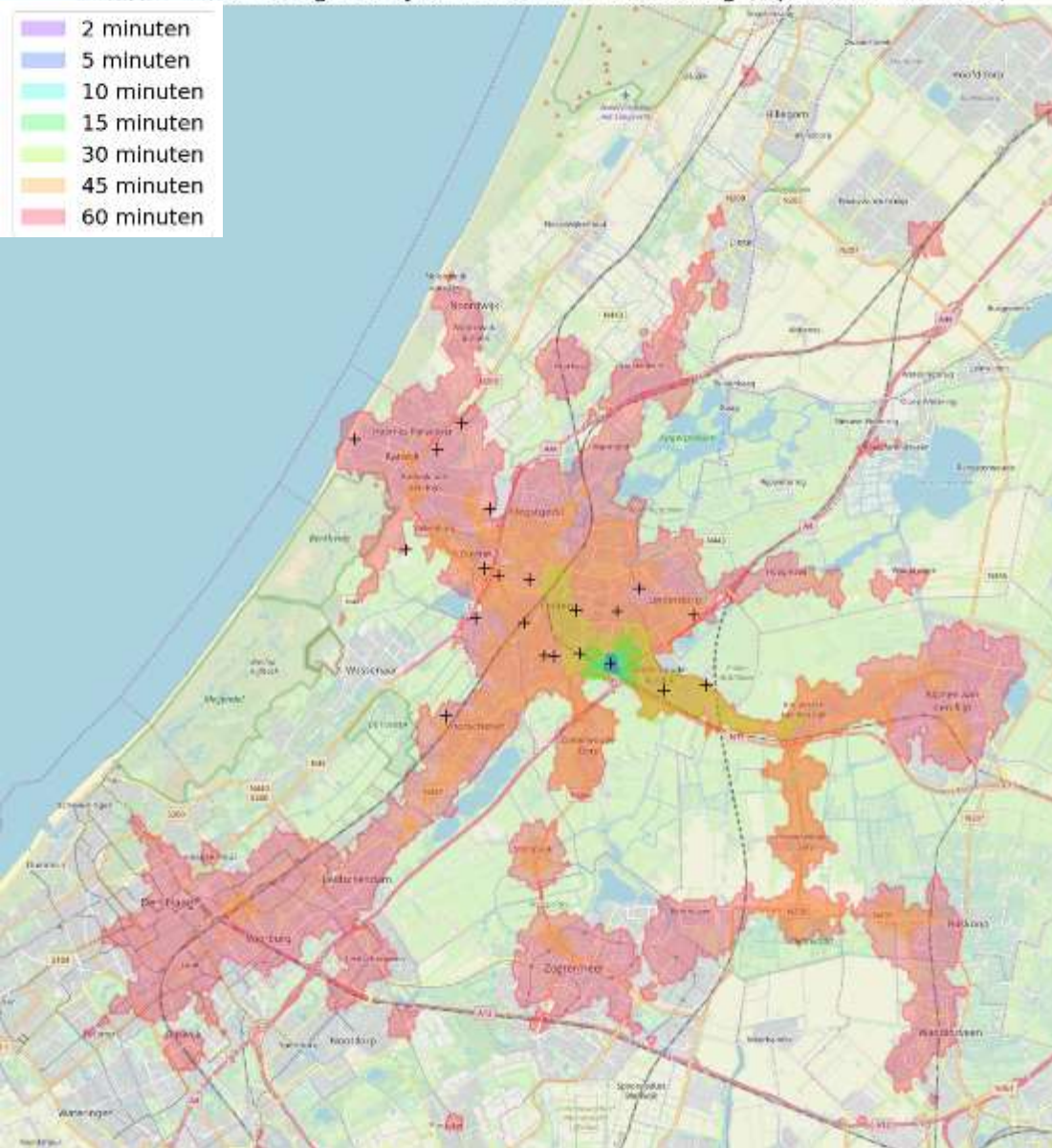
Leiden - De Waard bedrijventerrein (Auto)



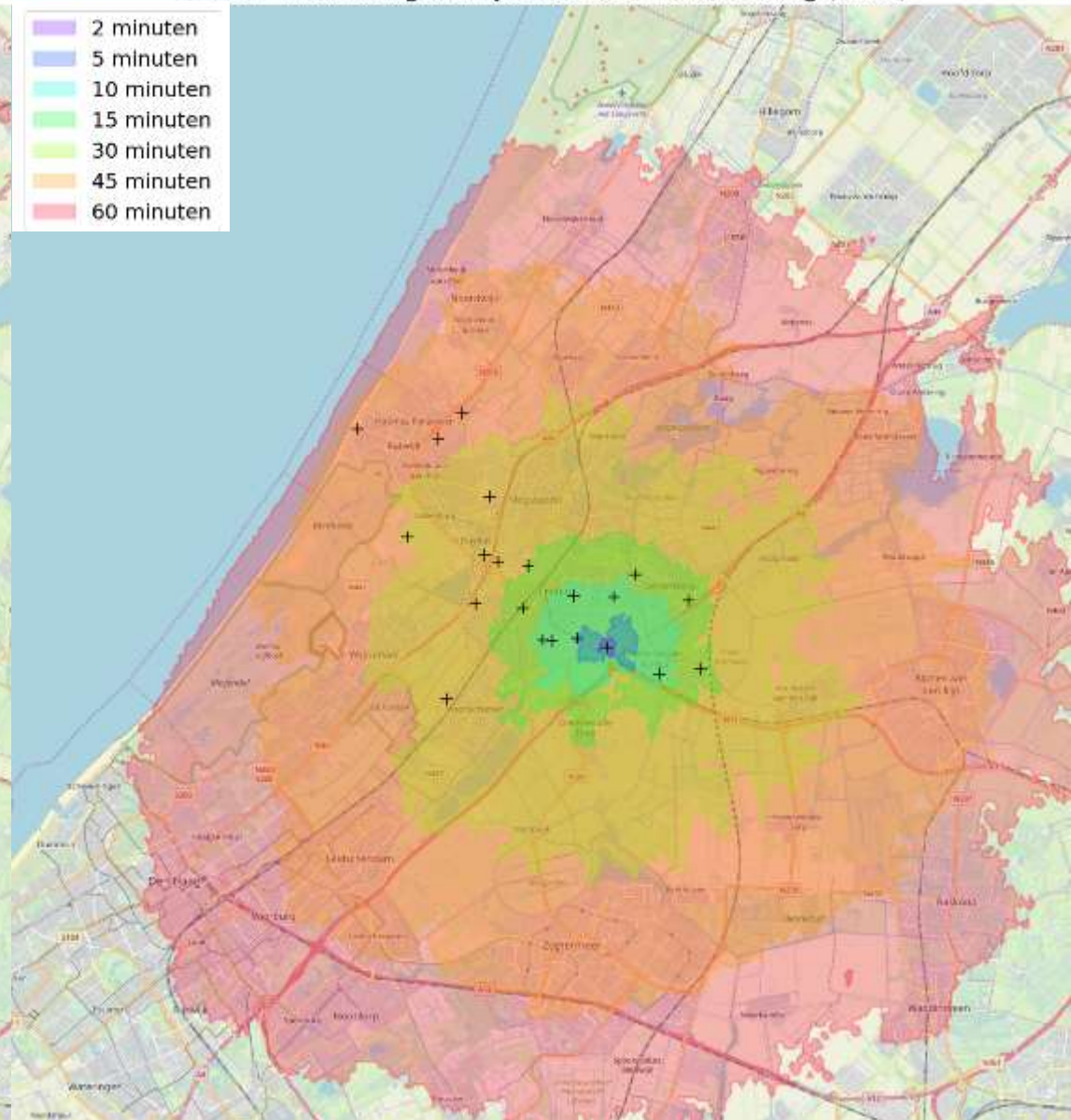
Leiden - De Waard bedrijventerrein (Auto)



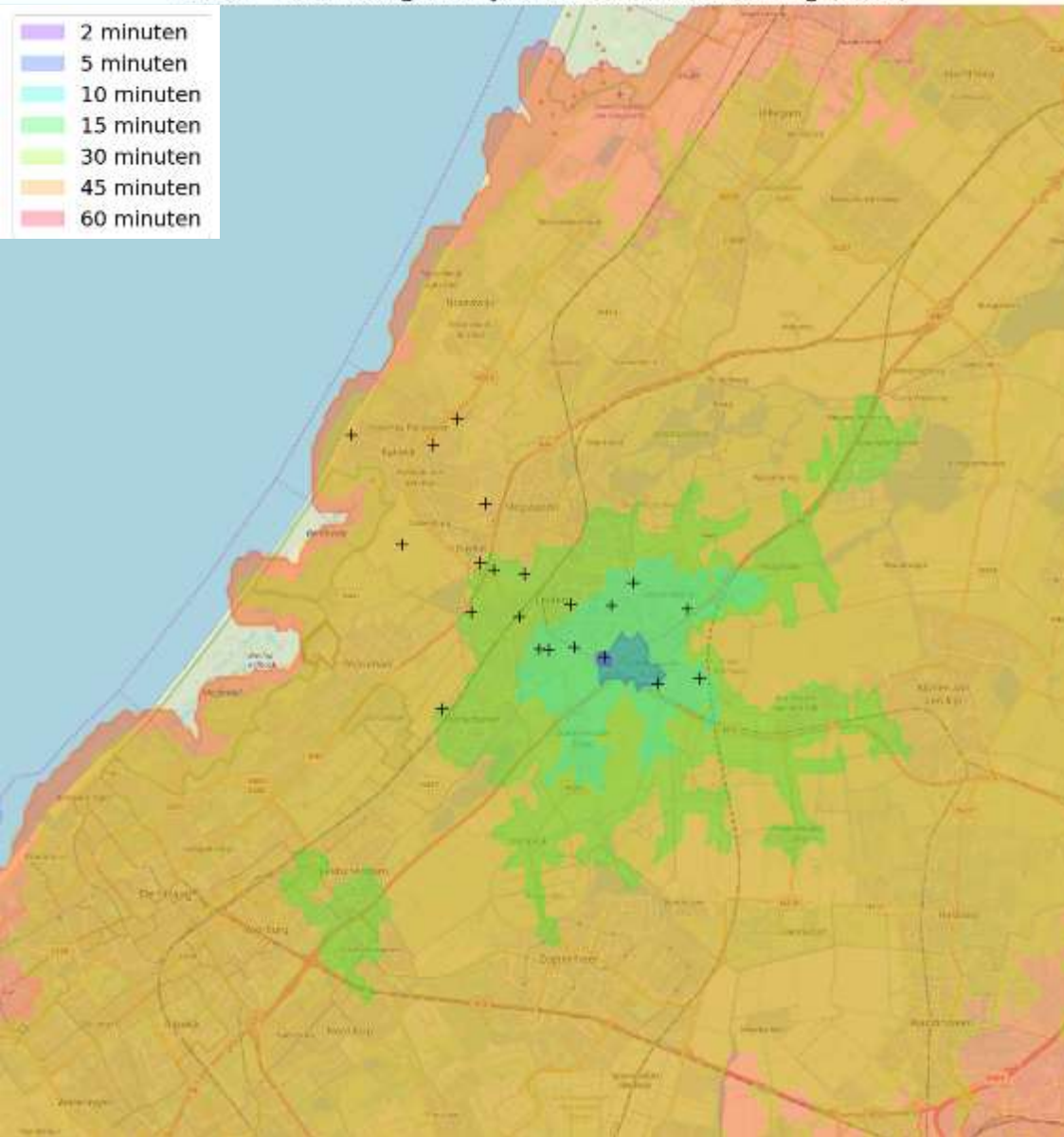
Leiden - Roomburg bedrijventerrein/Harteveltweg (Openbaar Vervoer)



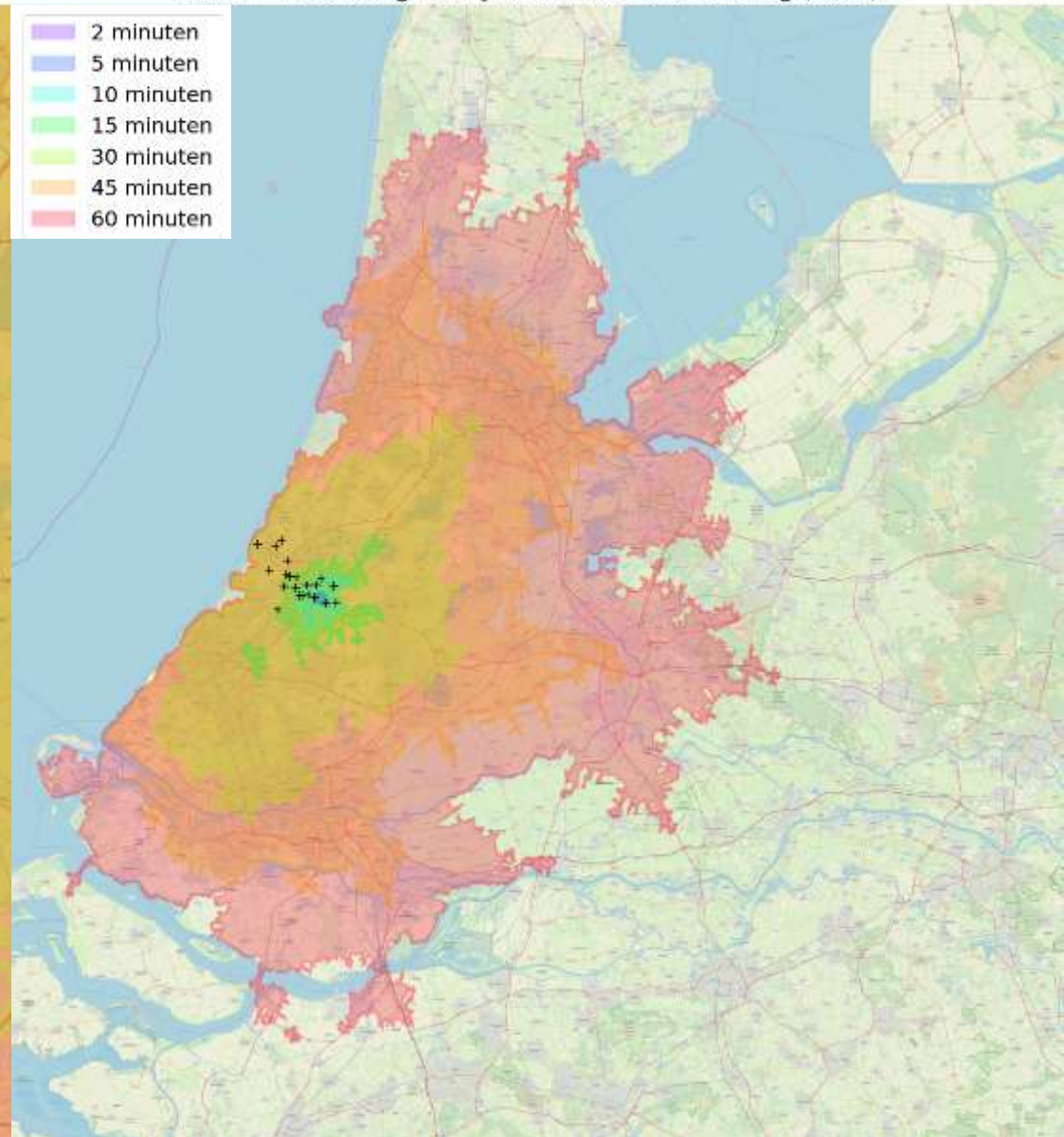
Leiden - Roomburg bedrijventerrein/Harteveltweg (Fiets)



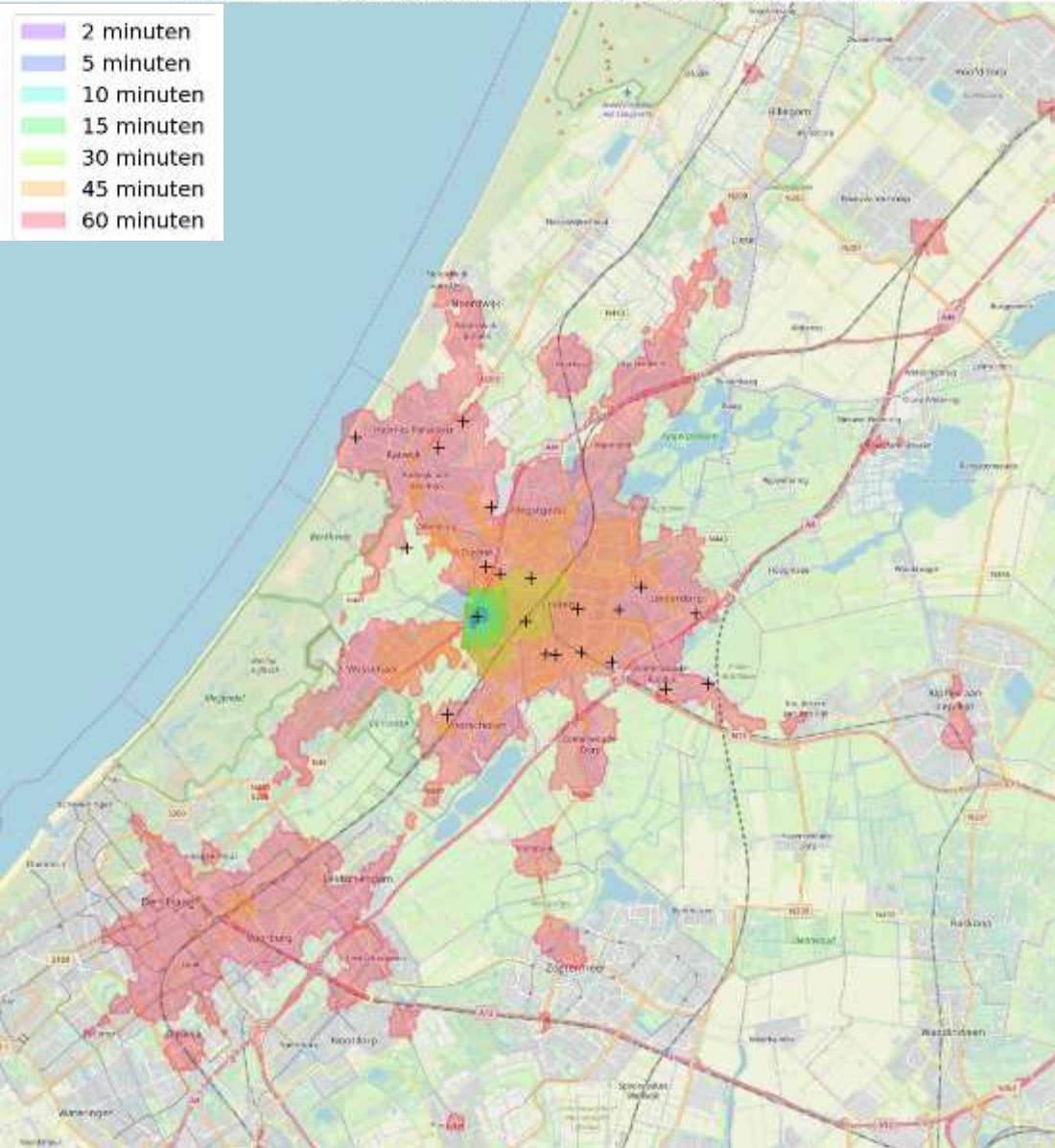
Leiden - Roomburg bedrijventerrein/Harteveltweg (Auto)



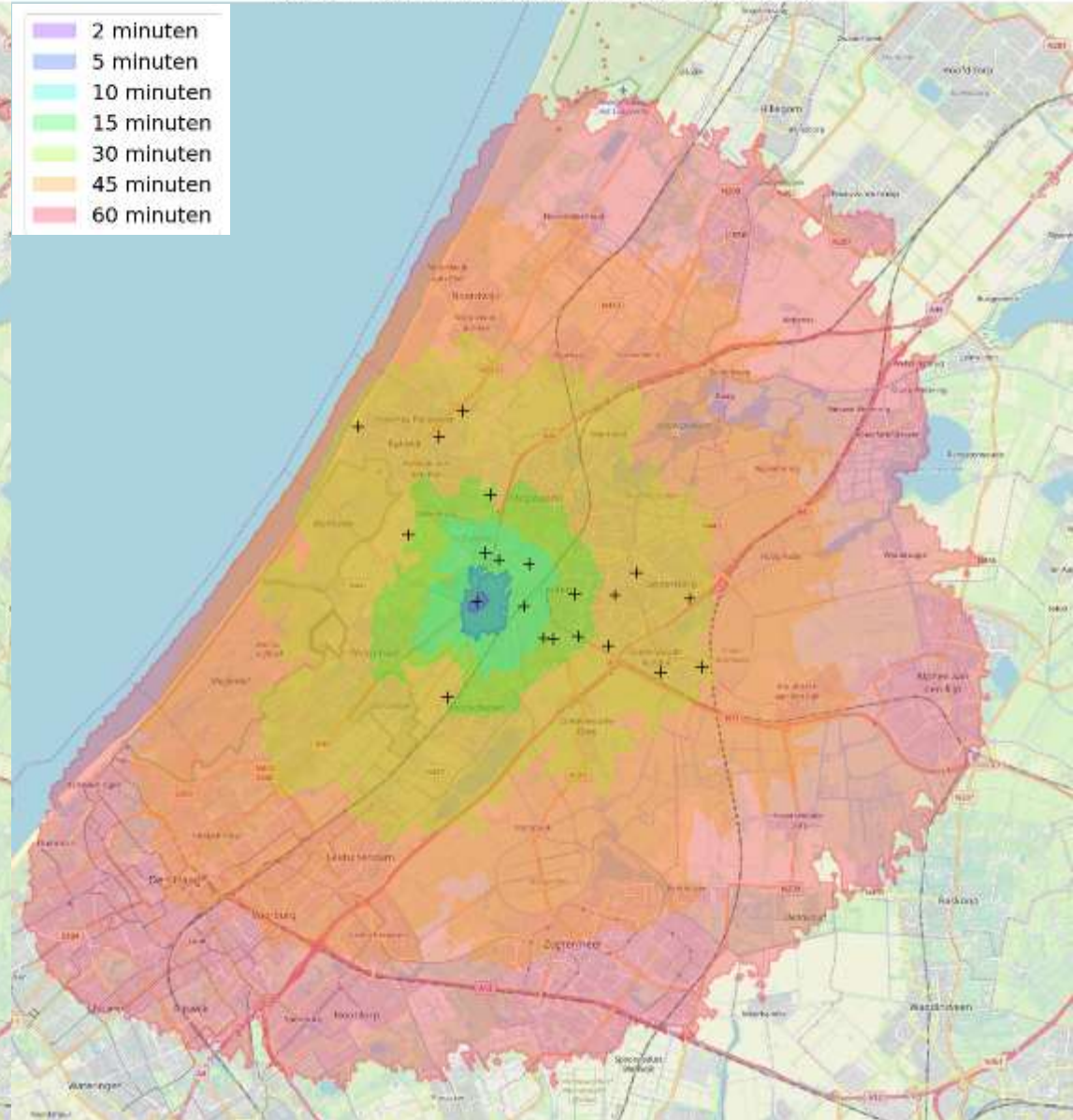
Leiden - Roomburg bedrijventerrein/Harteveltweg (Auto)



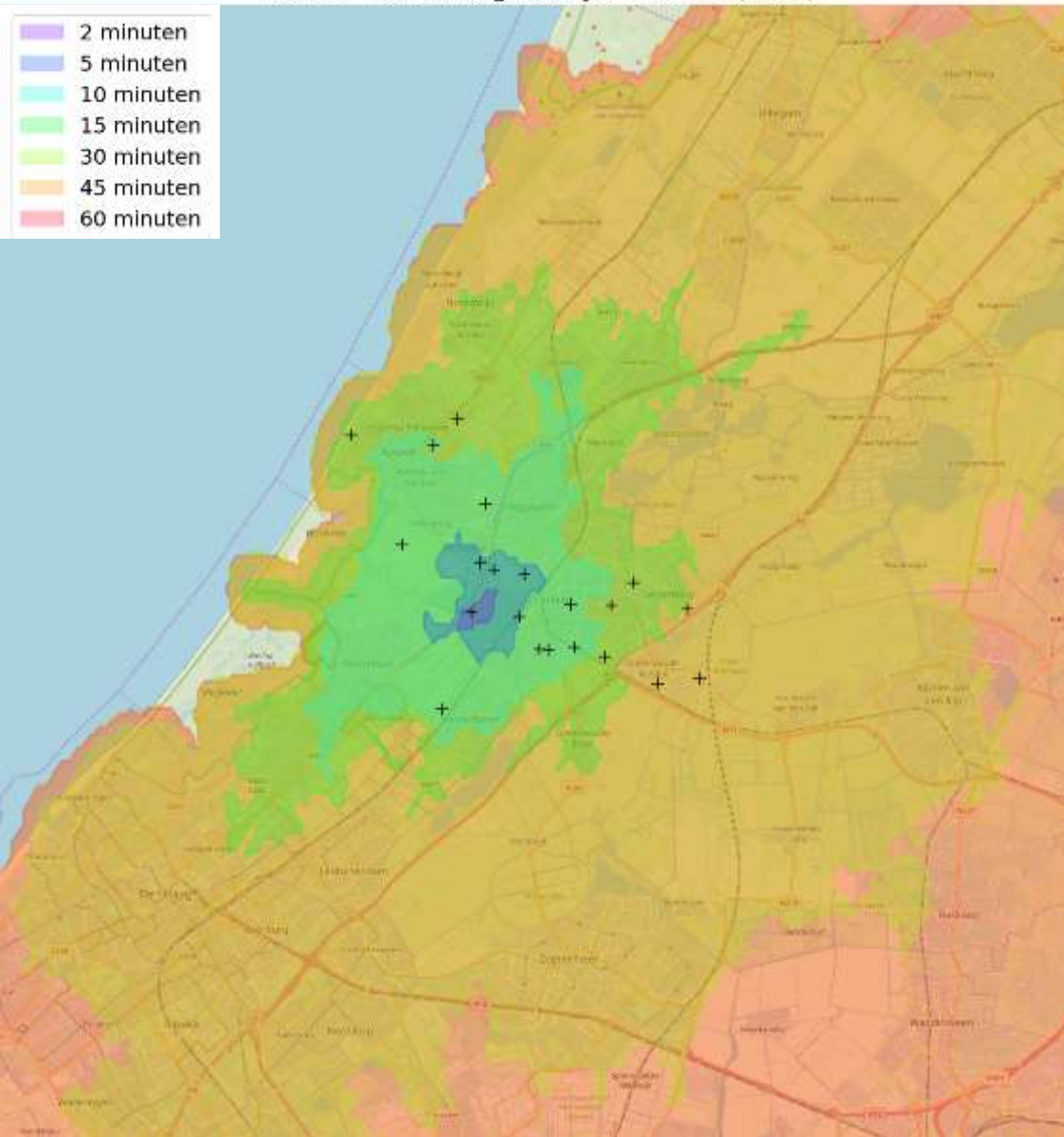
Leiden - Kenauweg bedrijventerrein (Openbaar Vervoer)



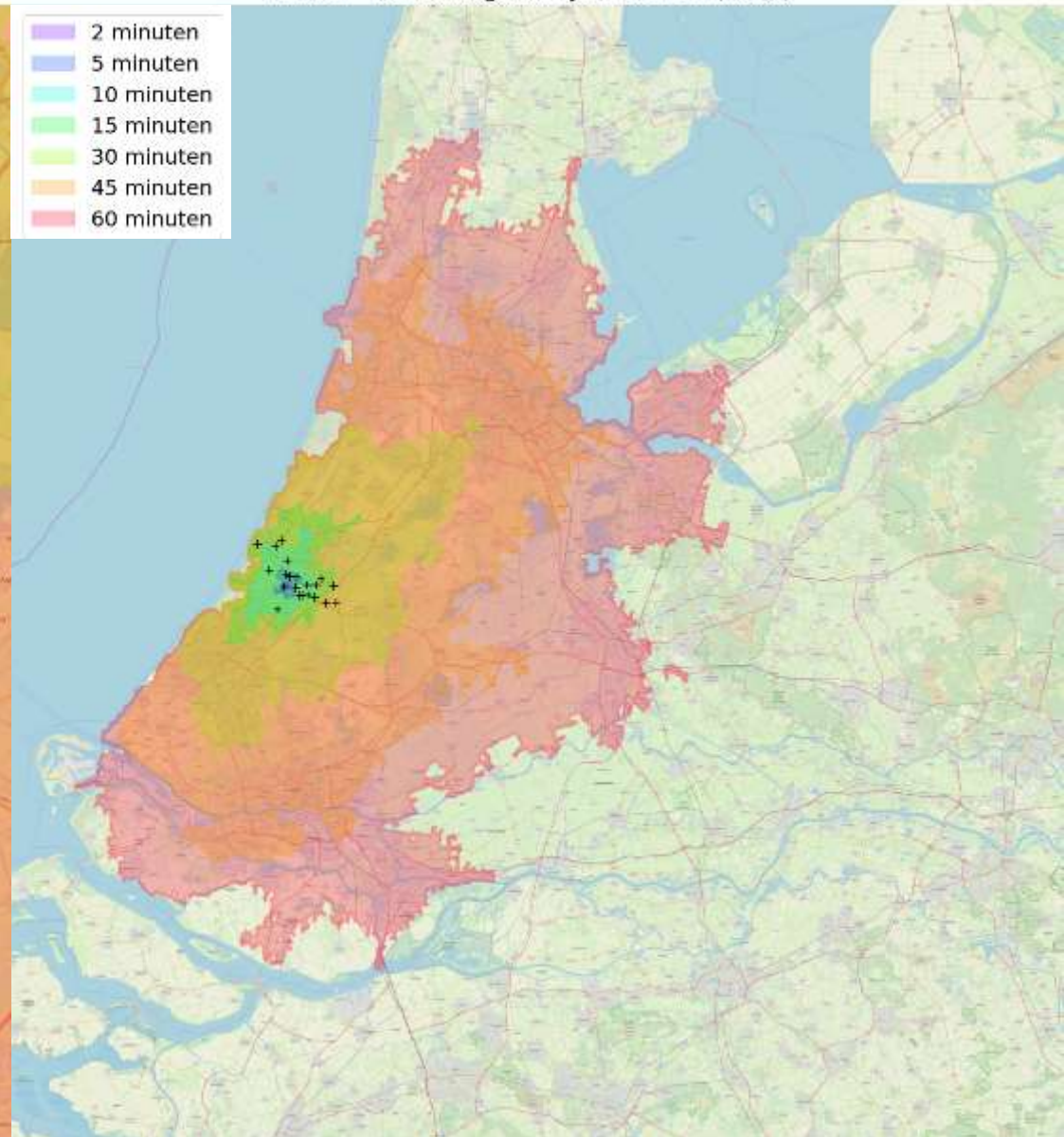
Leiden - Kenauweg bedrijventerrein (Fiets)



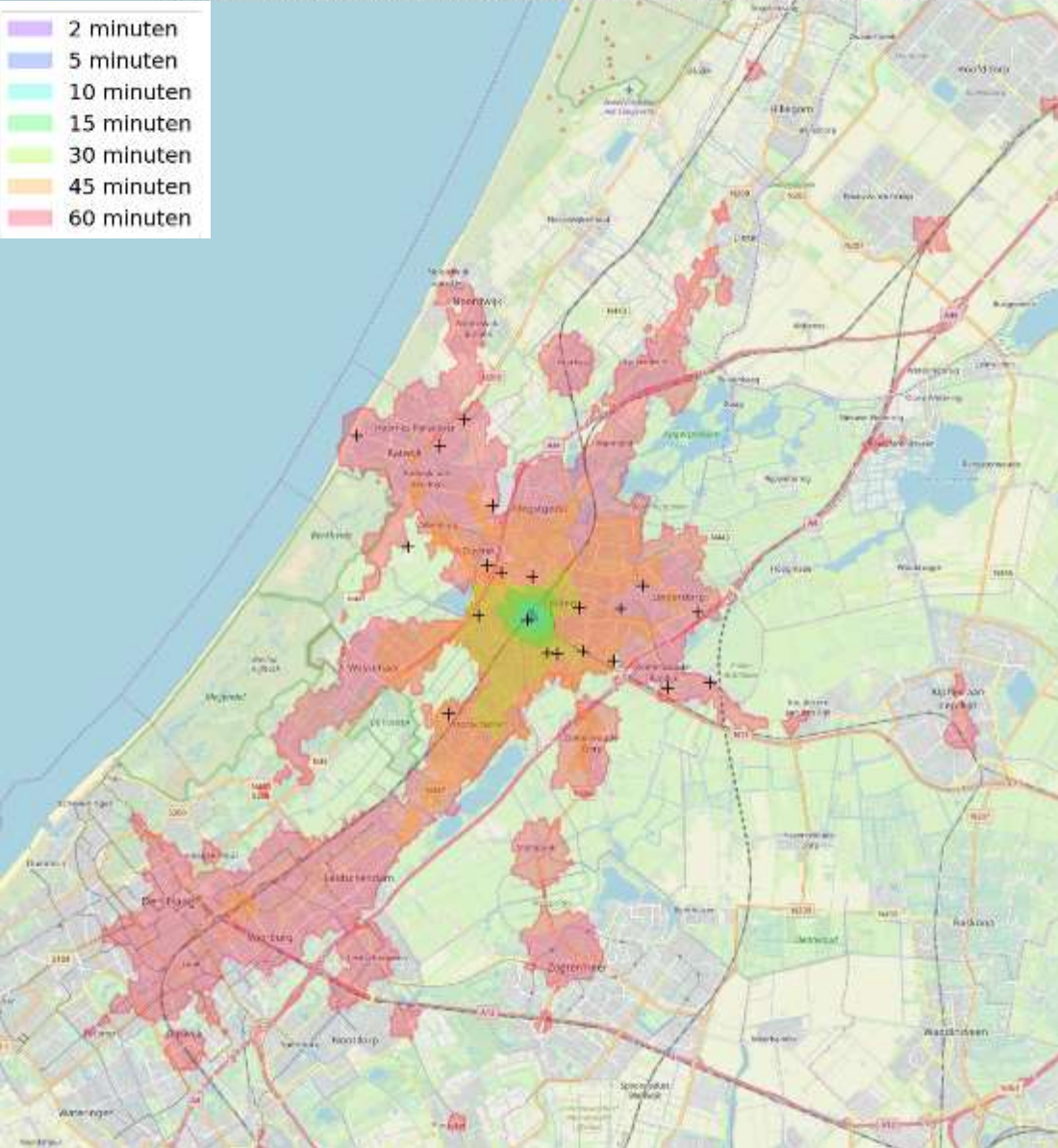
Leiden - Kenauweg bedrijventerrein (Auto)



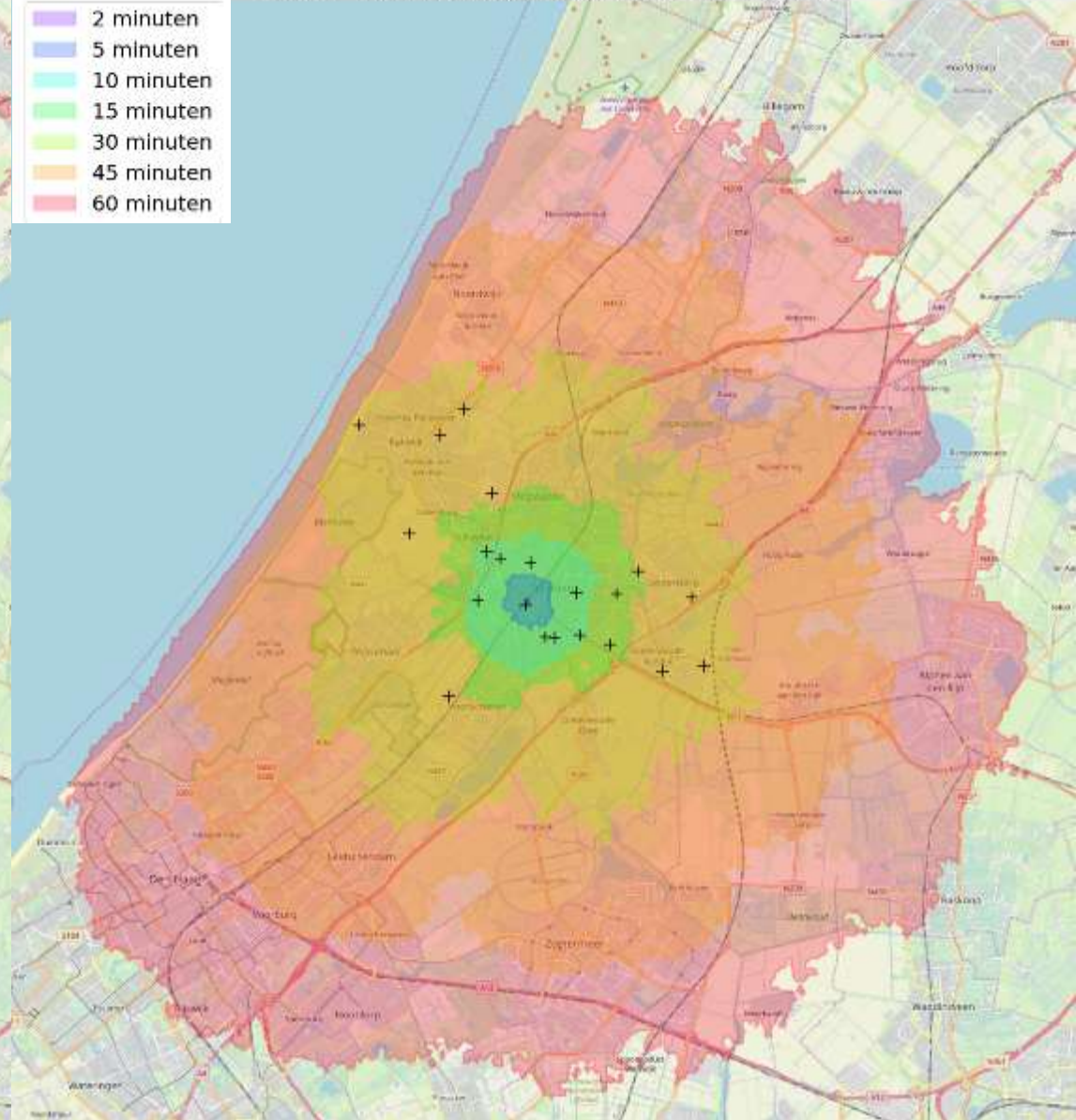
Leiden - Kenauweg bedrijventerrein (Auto)



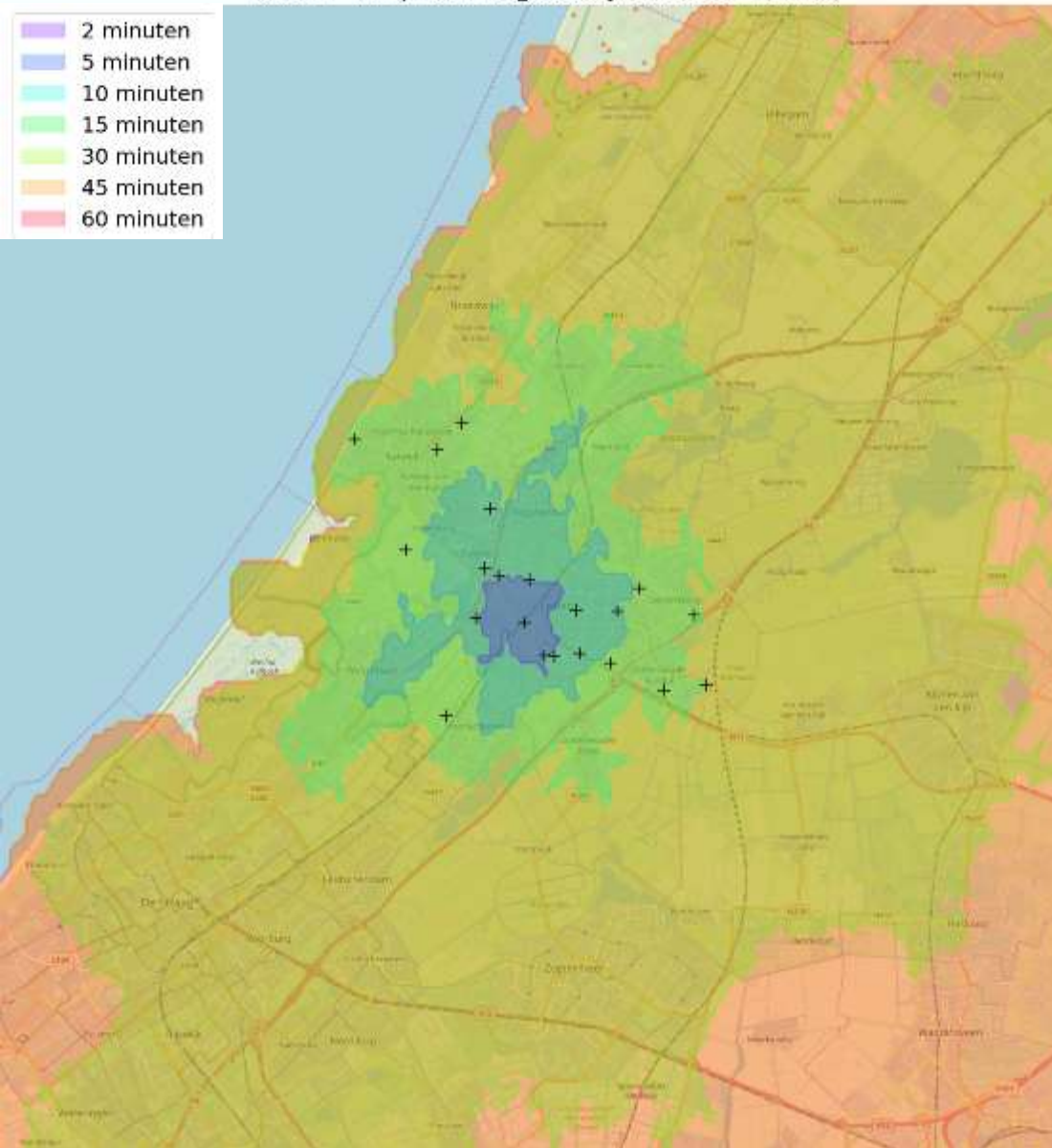
Leiden - Amphoraweg bedrijventerrein (Openbaar Vervoer)



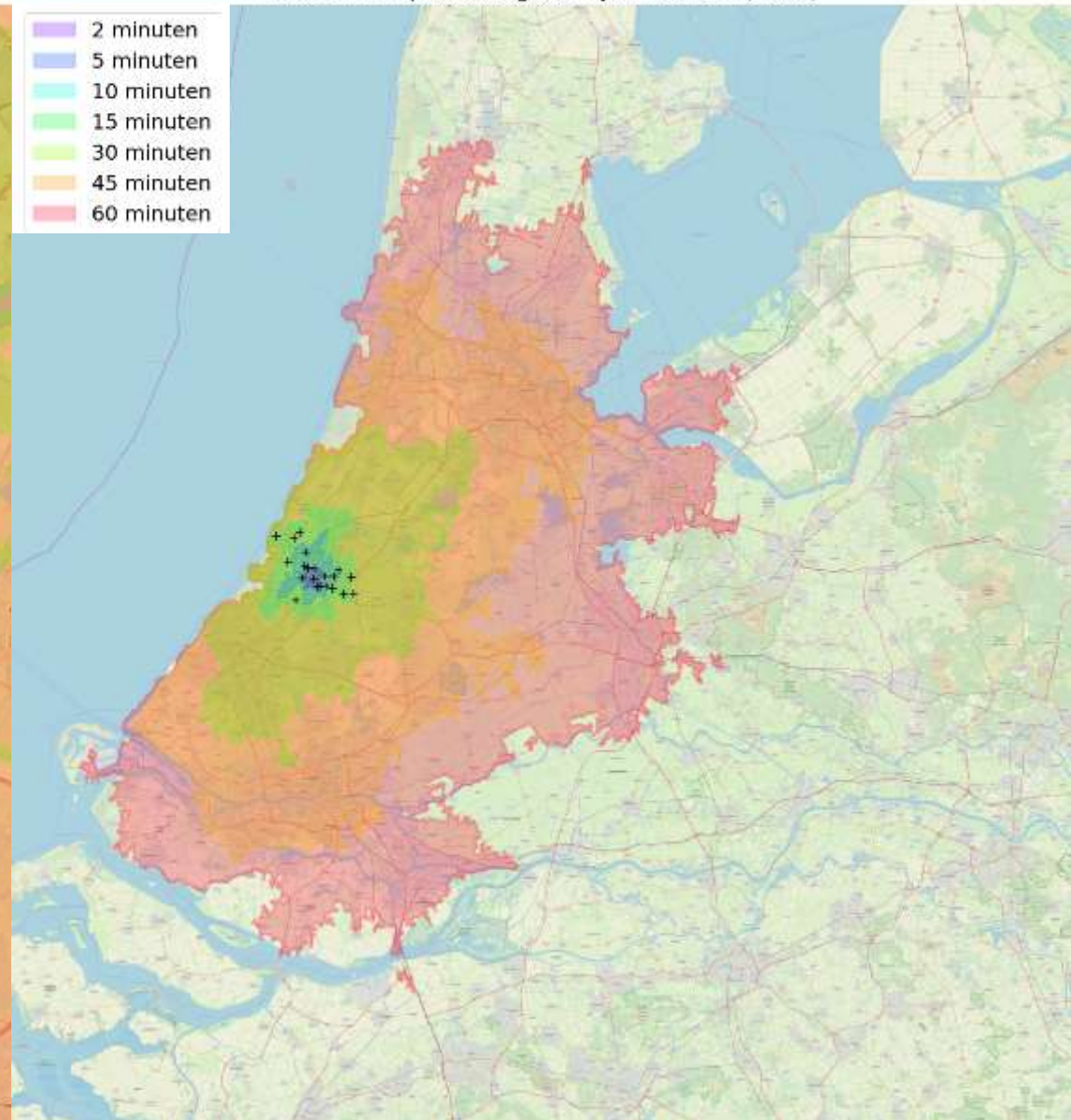
Leiden - Amphoraweg bedrijventerrein (Fiets)



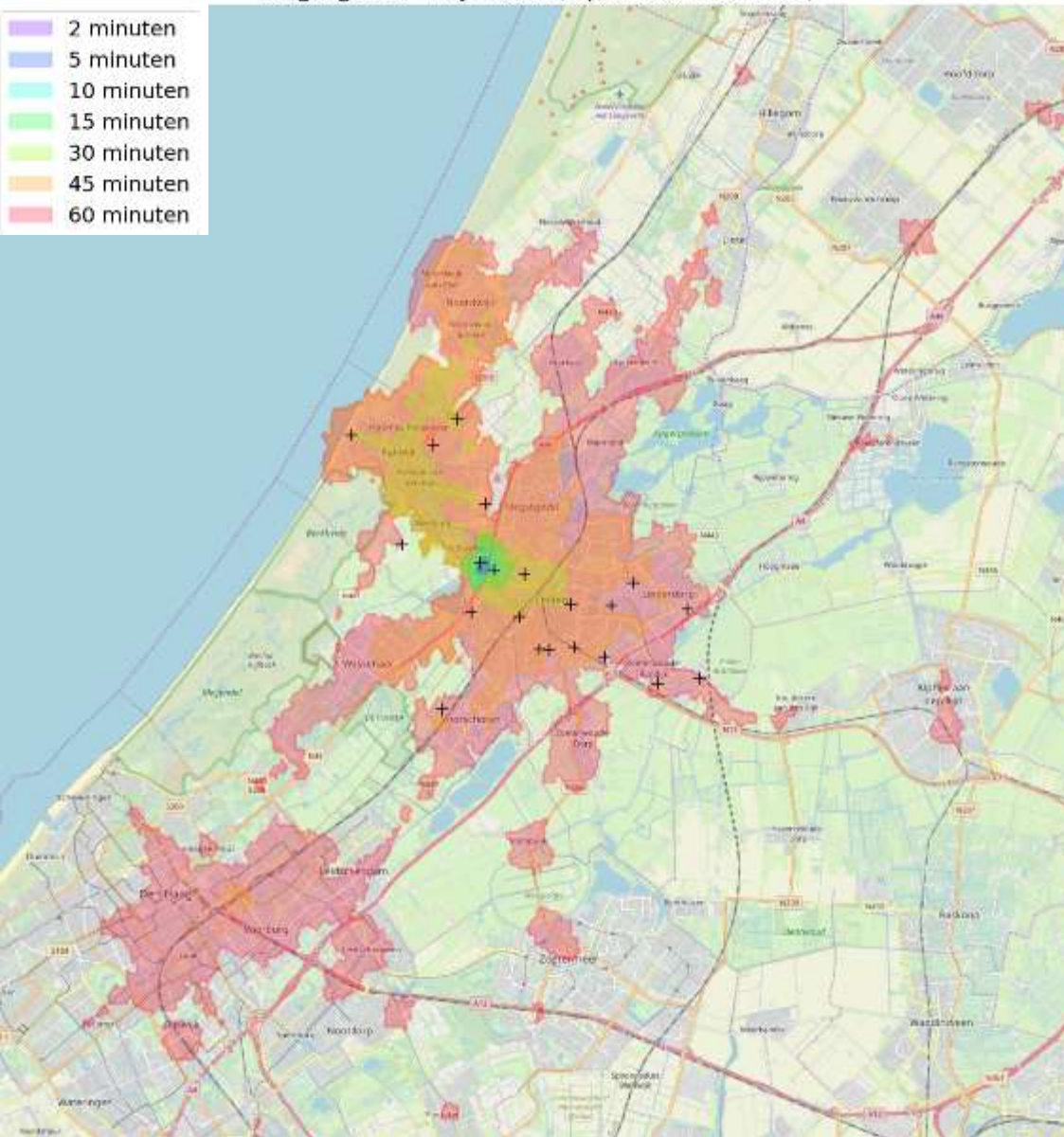
Leiden - Amphoraweg bedrijventerrein (Auto)



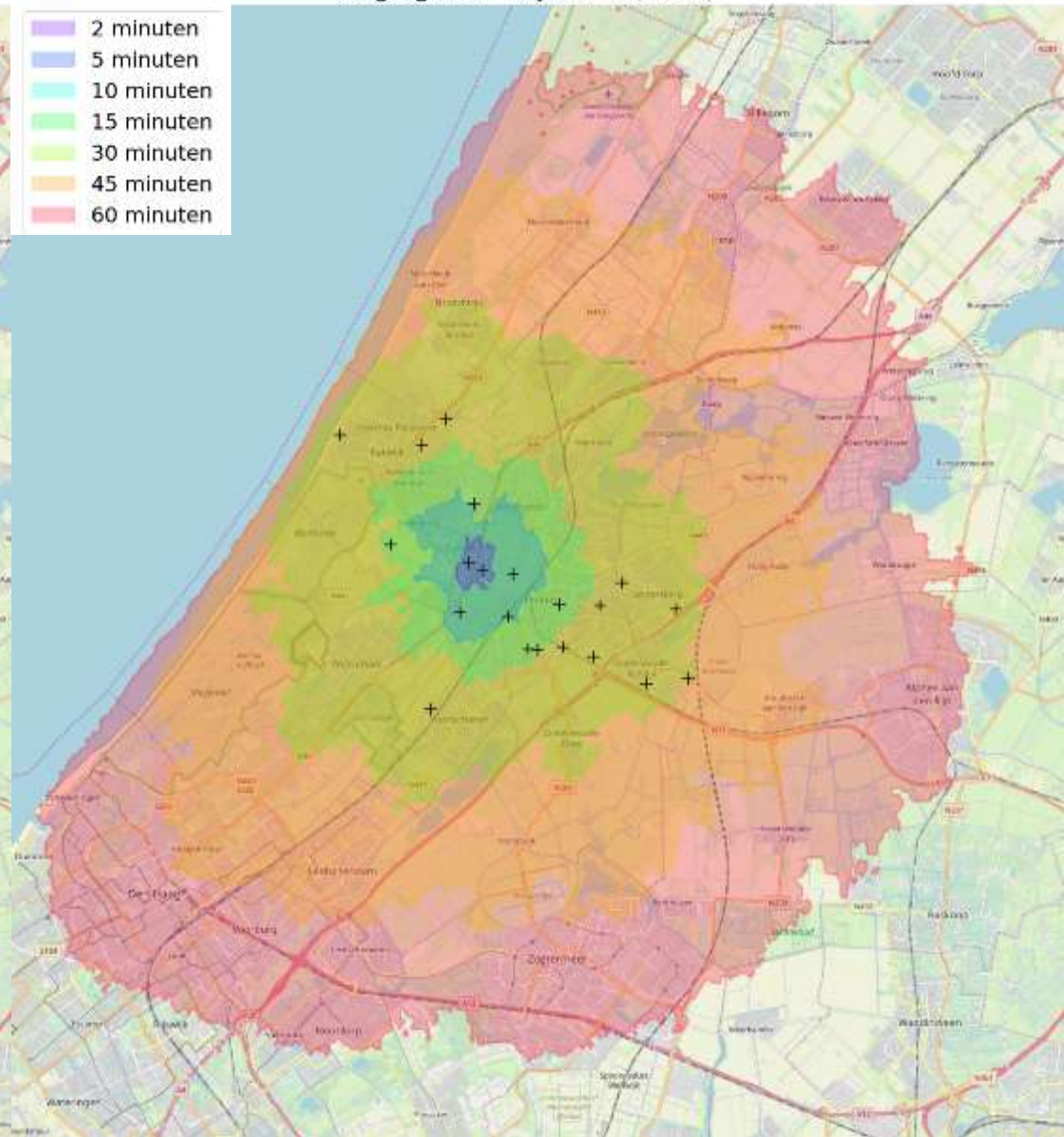
Leiden - Amphoraweg bedrijventerrein (Auto)



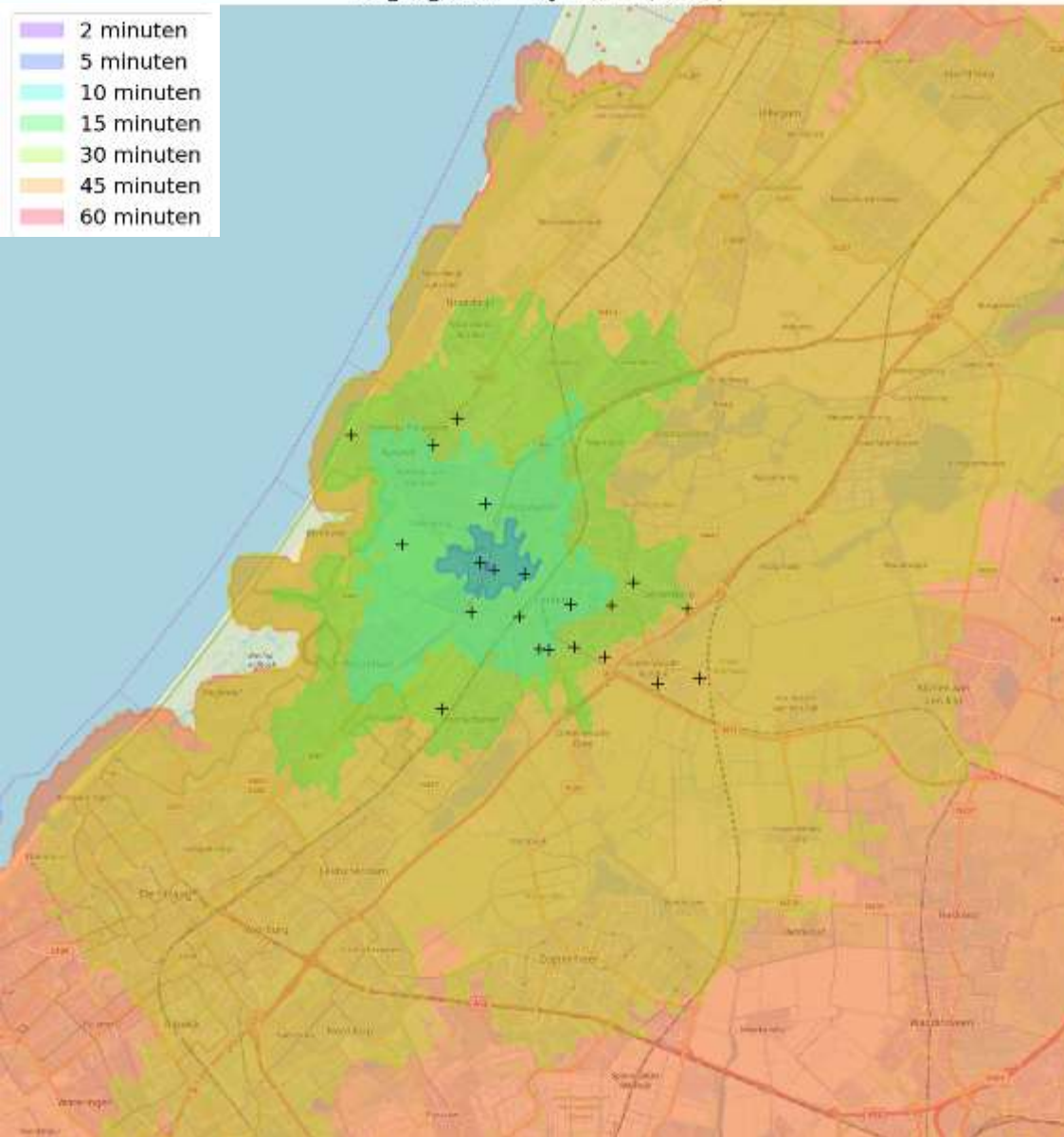
Oegstgeest - Rijnfront (Openbaar Vervoer)



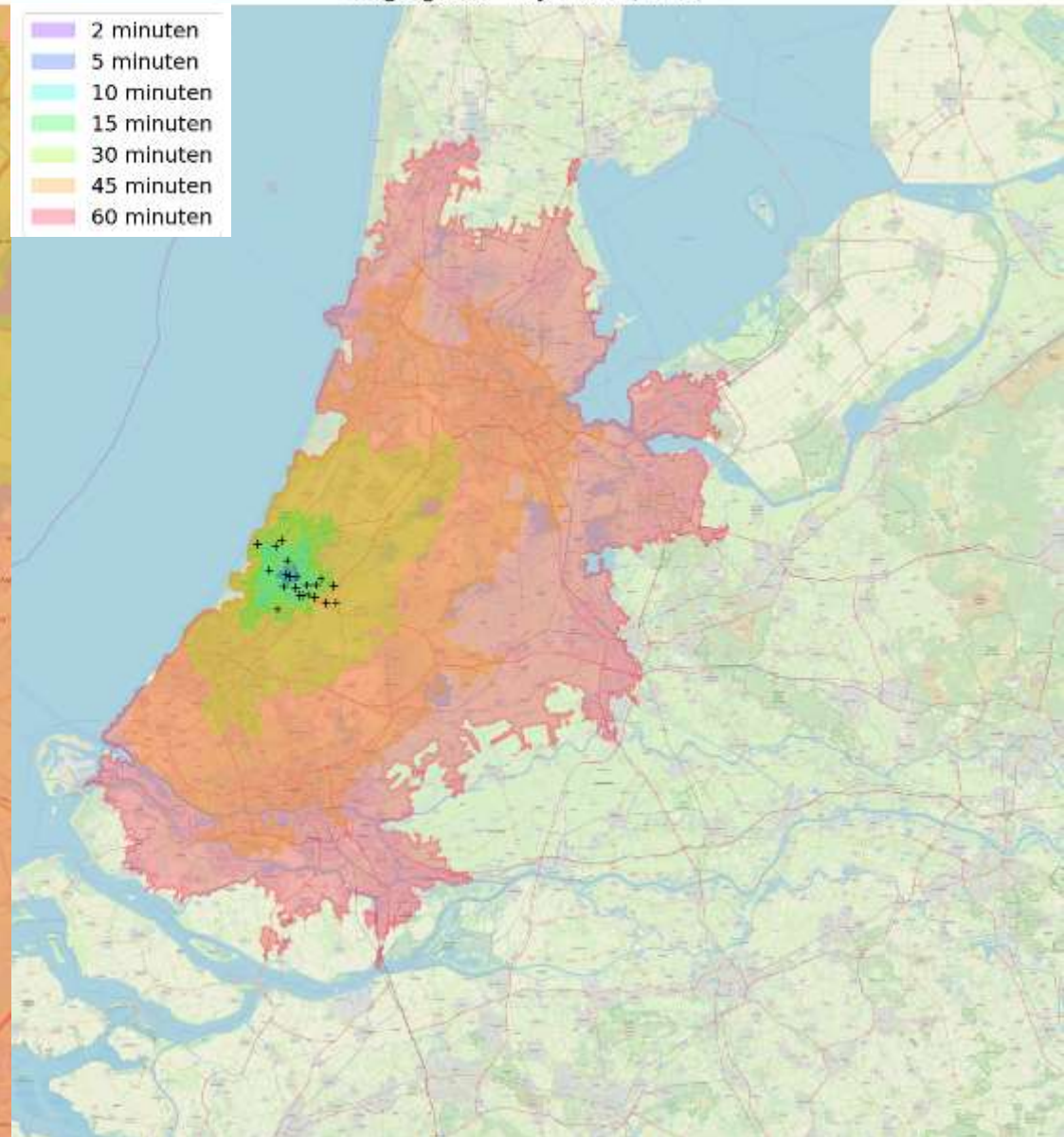
Oegstgeest - Rijnfront (Fiets)



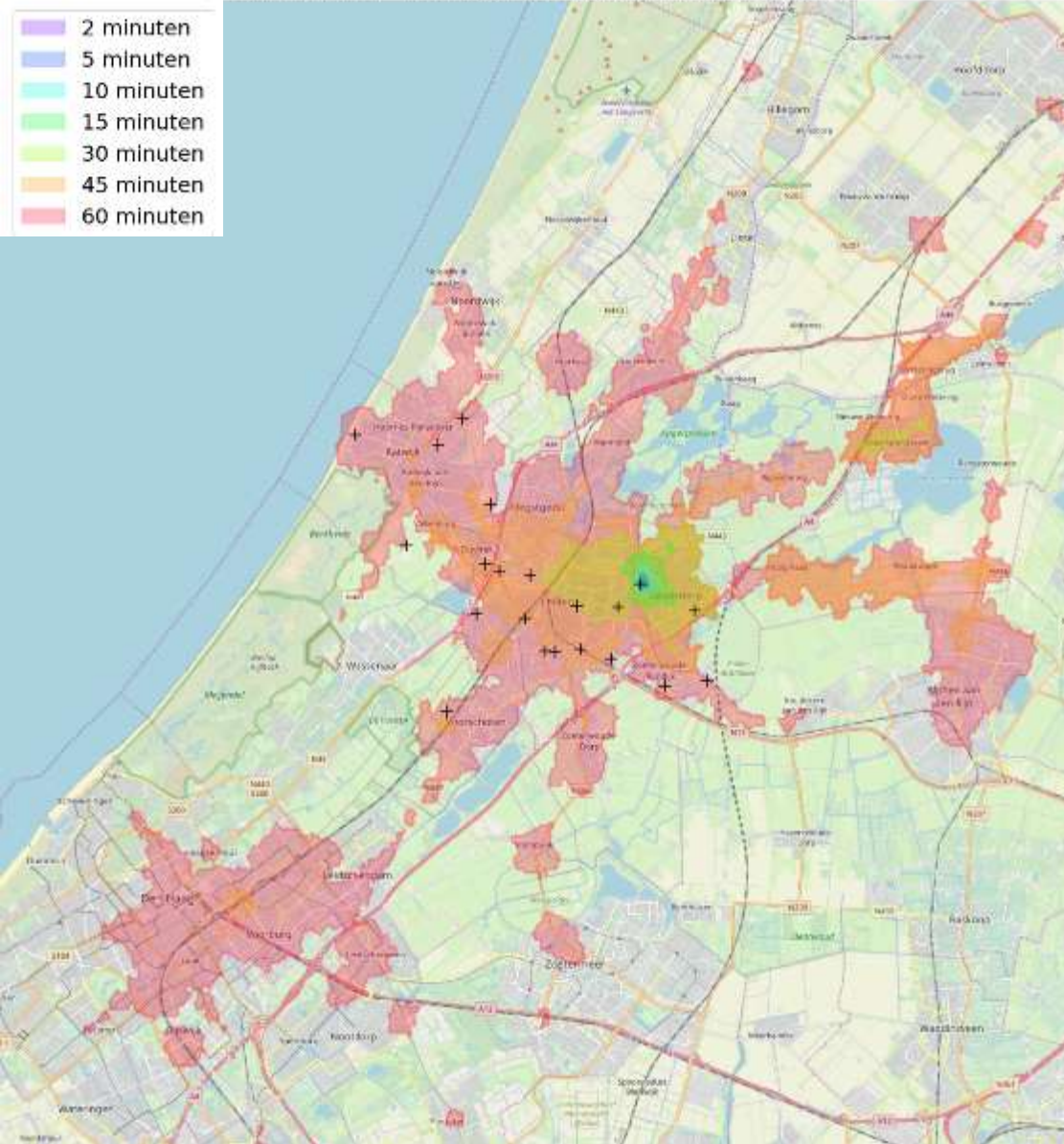
Oegstgeest - Rijnfront (Auto)



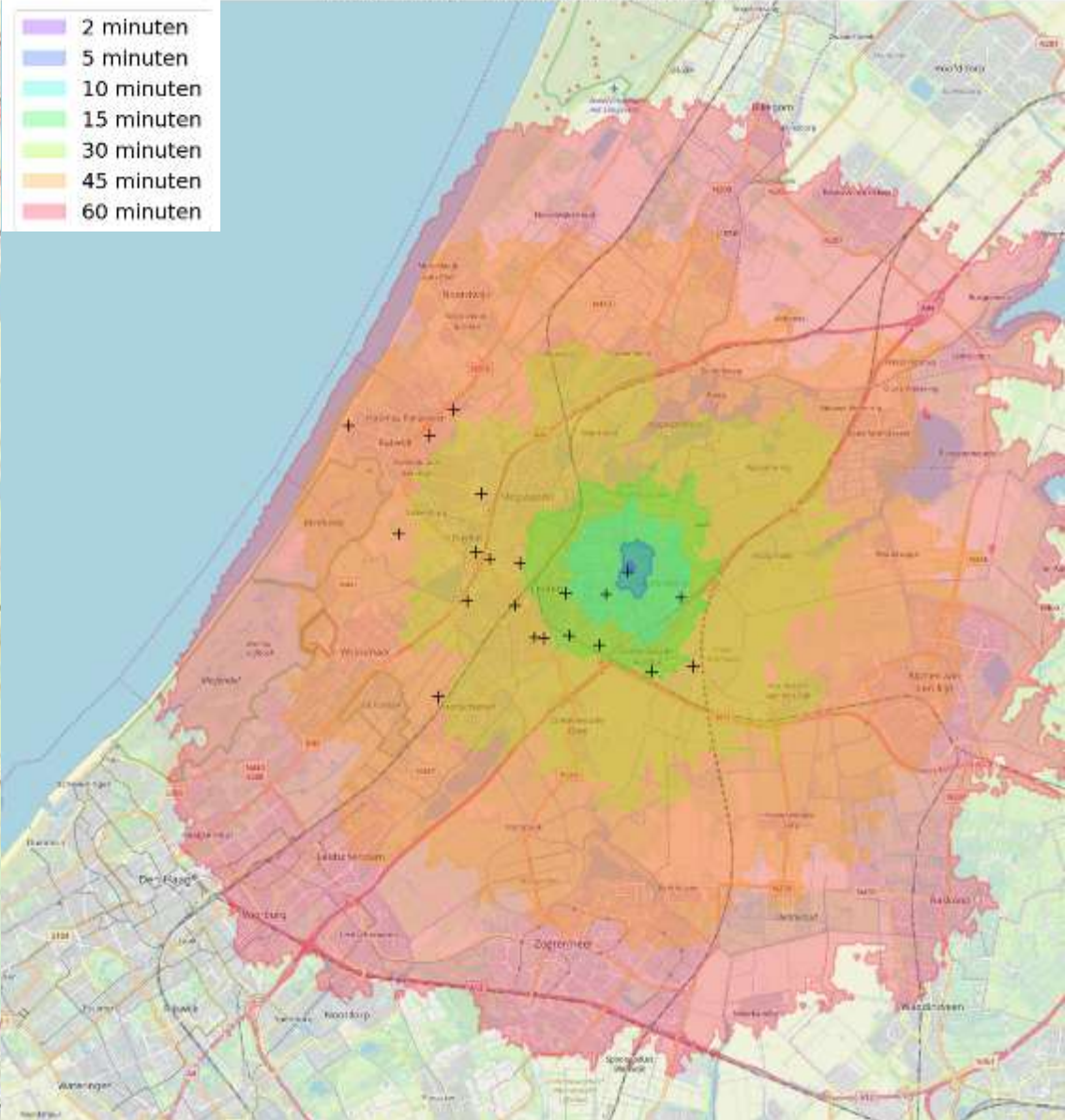
Oegstgeest - Rijnfront (Auto)



Leiderdorp - De Baanderij (Openbaar Vervoer)

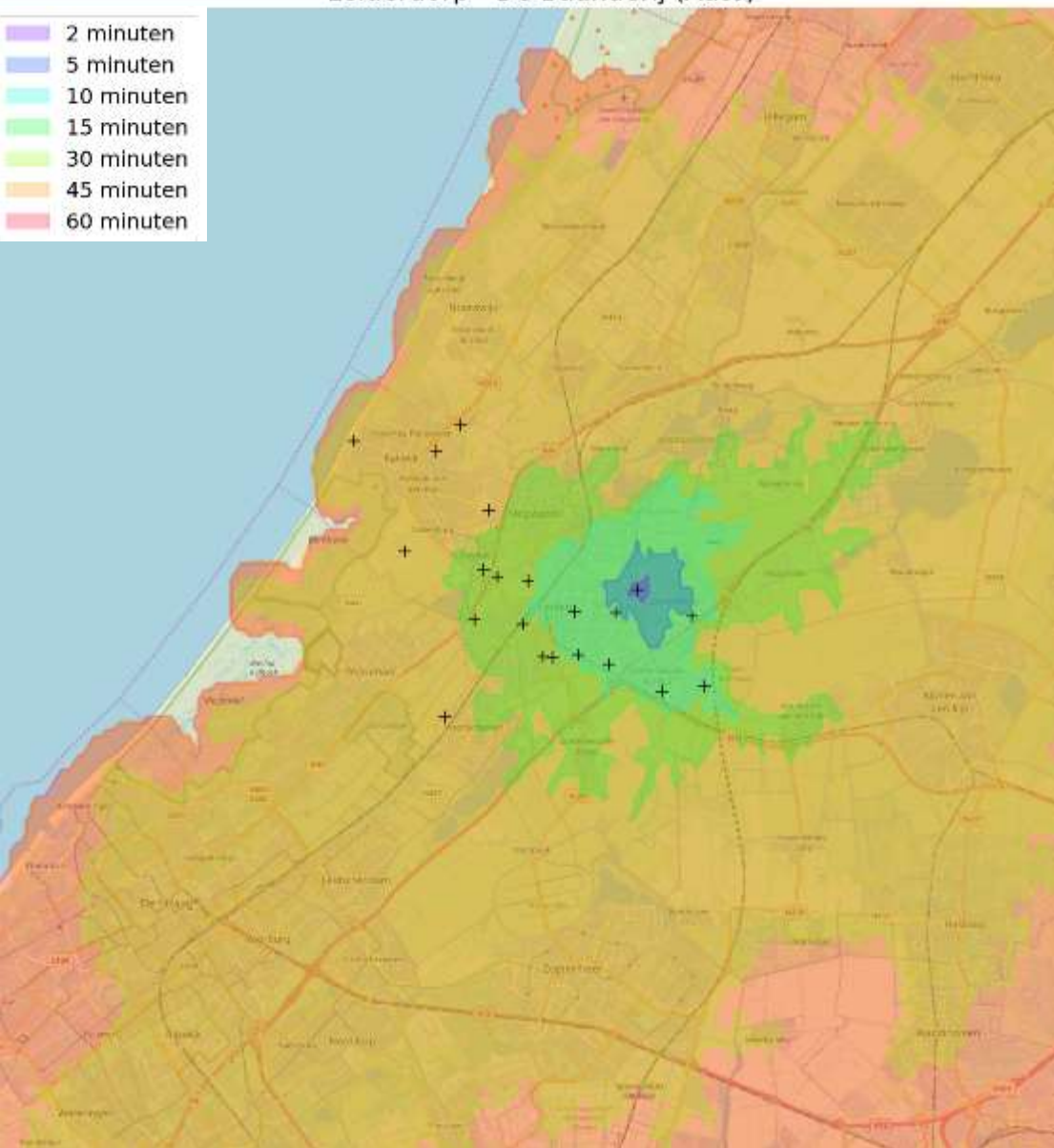


Leiderdorp - De Baanderij (Fiets)



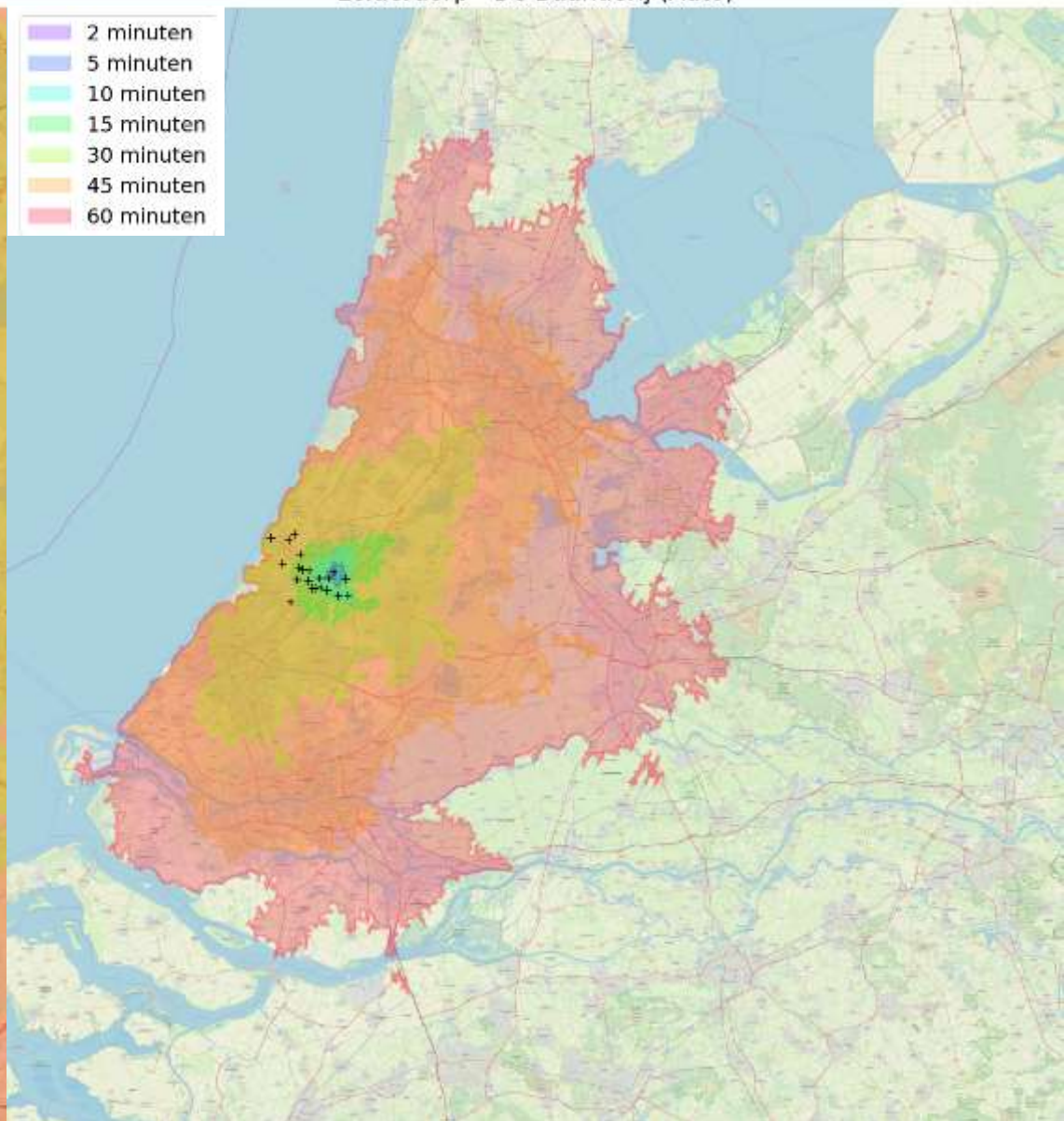
Leiderdorp - De Baanderij (Auto)

- 2 minuten
- 5 minuten
- 10 minuten
- 15 minuten
- 30 minuten
- 45 minuten
- 60 minuten

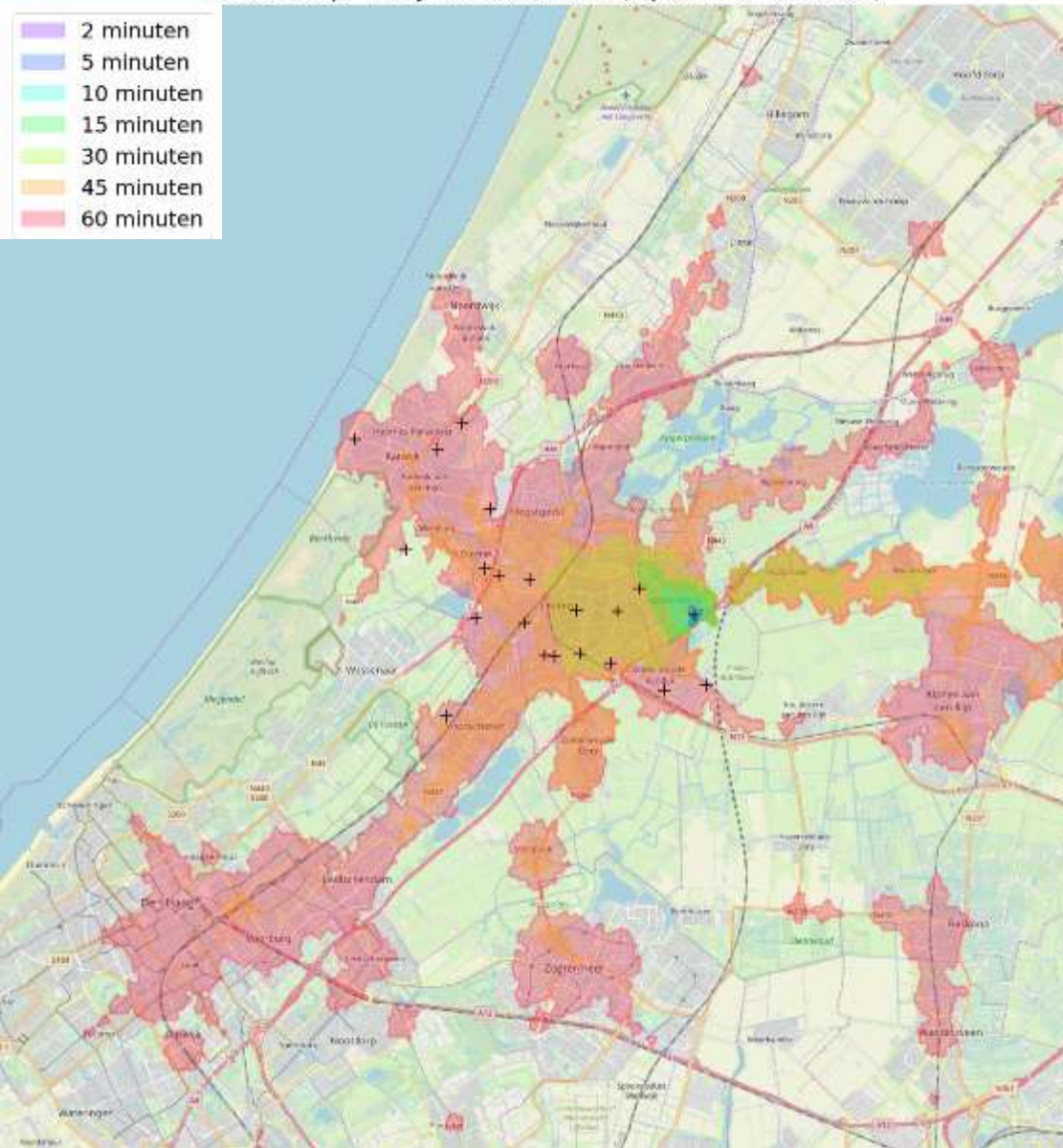


Leiderdorp - De Baanderij (Auto)

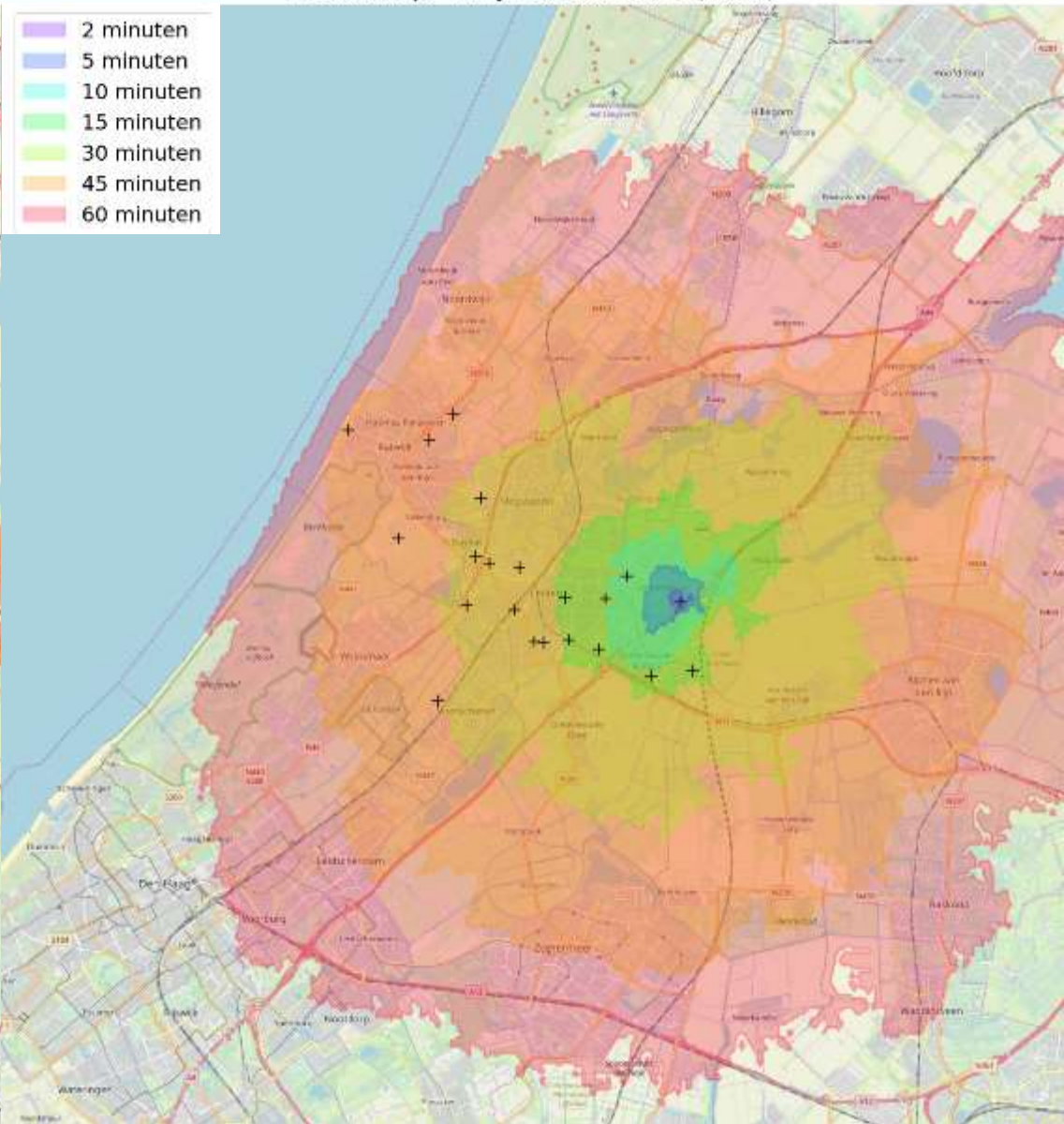
- 2 minuten
- 5 minuten
- 10 minuten
- 15 minuten
- 30 minuten
- 45 minuten
- 60 minuten



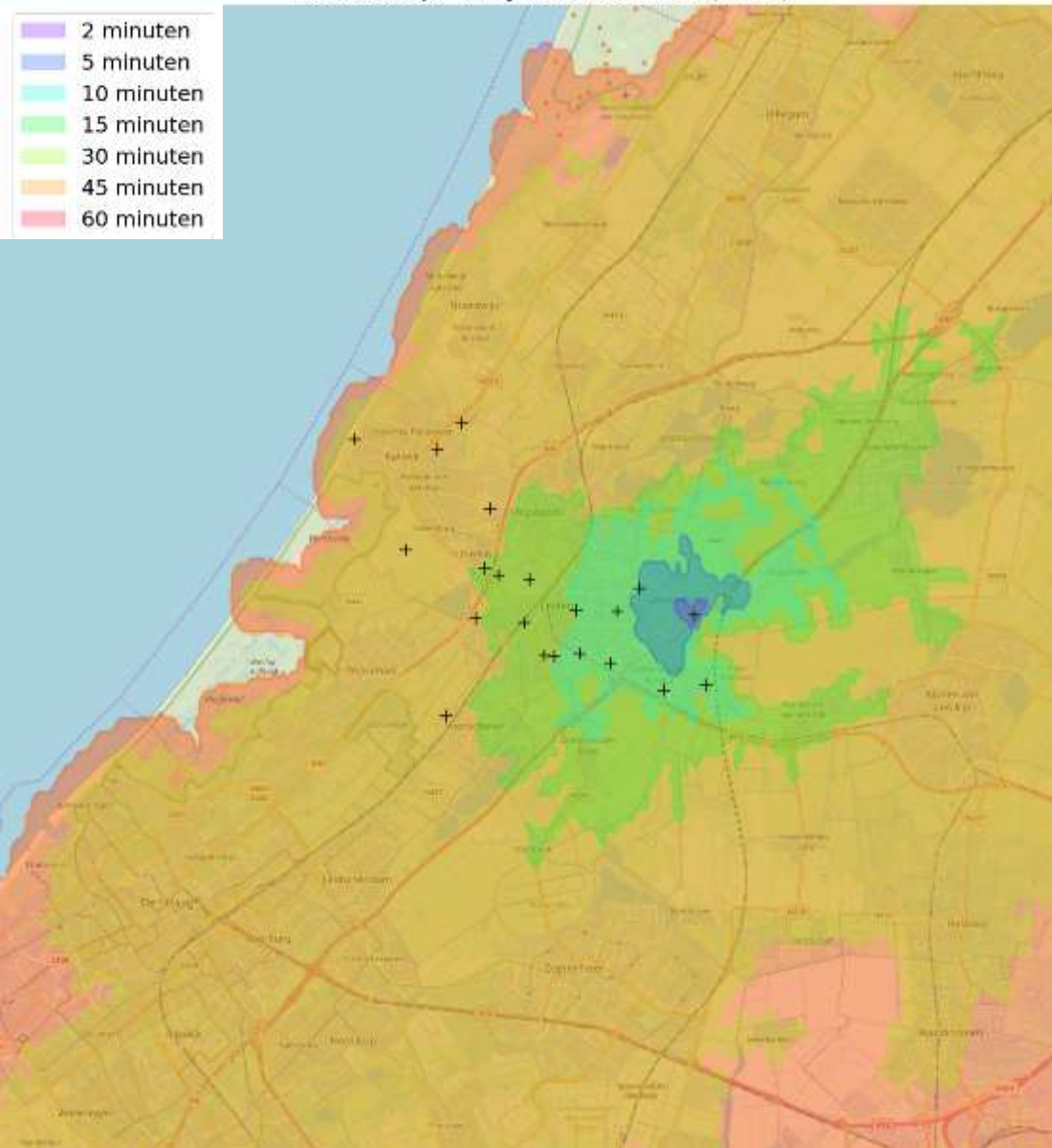
Leiderdorp - Alrijne Ziekenhuis (Openbaar Vervoer)



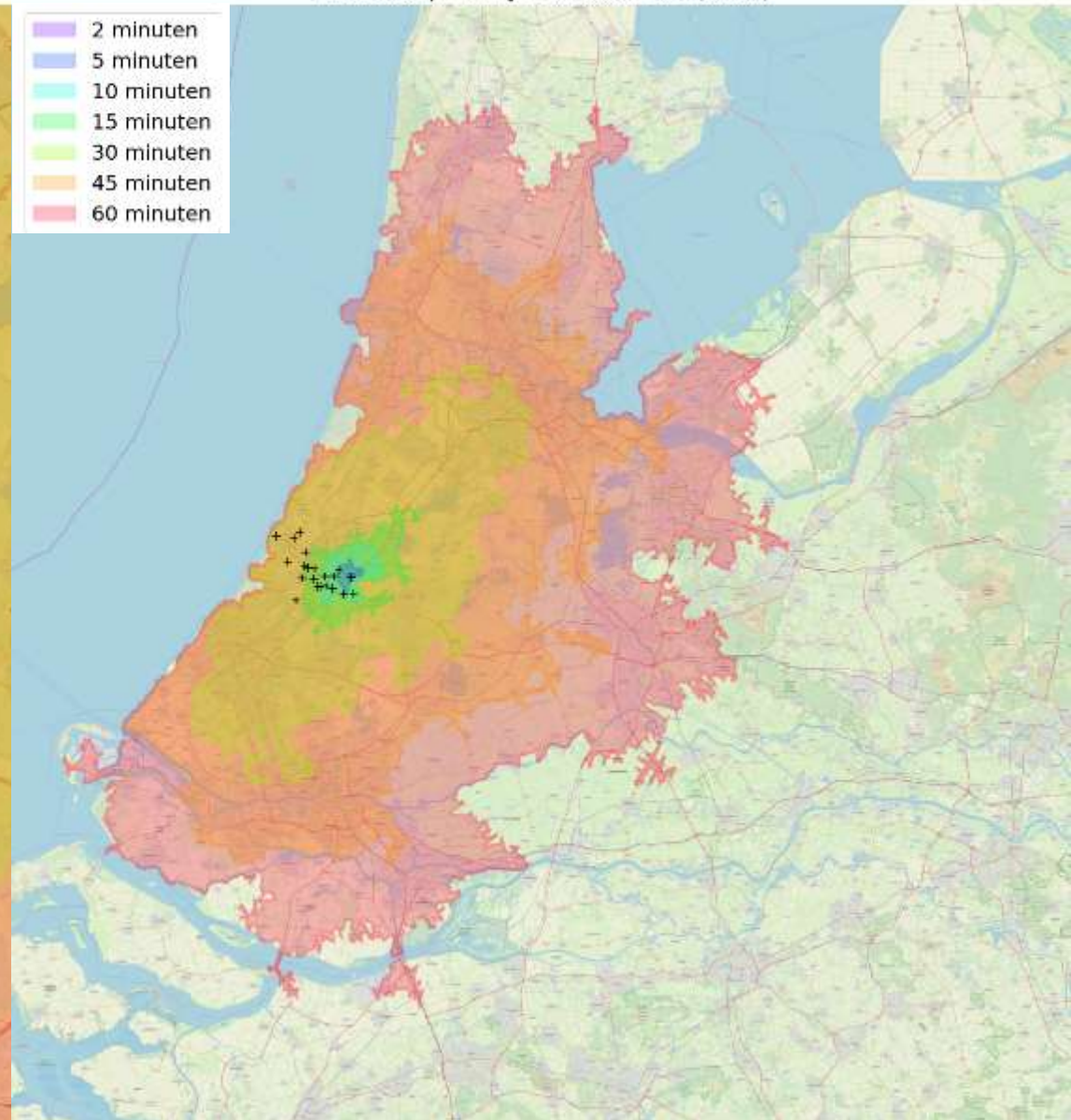
Leiderdorp - Alrijne Ziekenhuis (Fiets)



Leiderdorp - Alrijne Ziekenhuis (Auto)

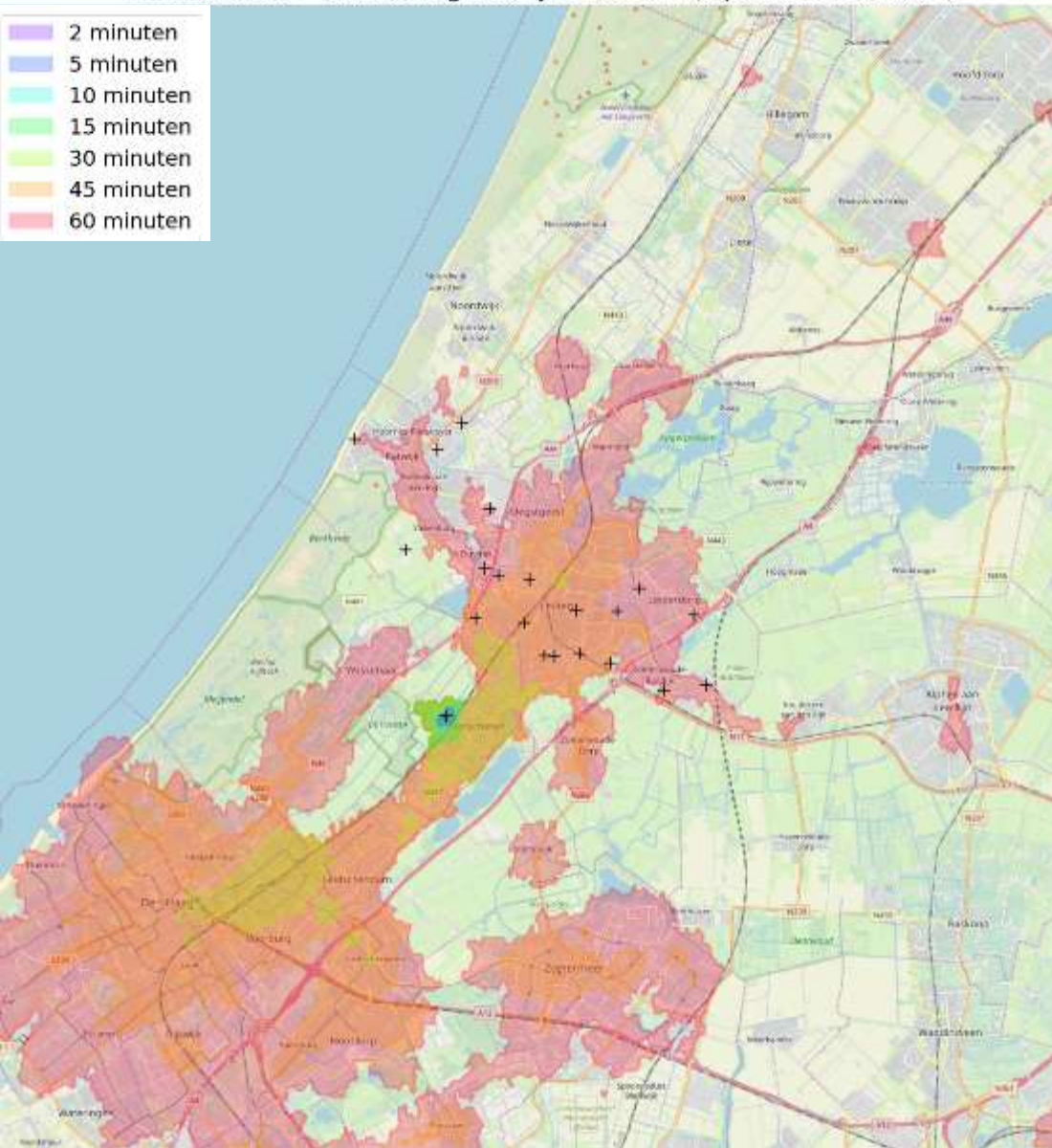


Leiderdorp - Alrijne Ziekenhuis (Auto)



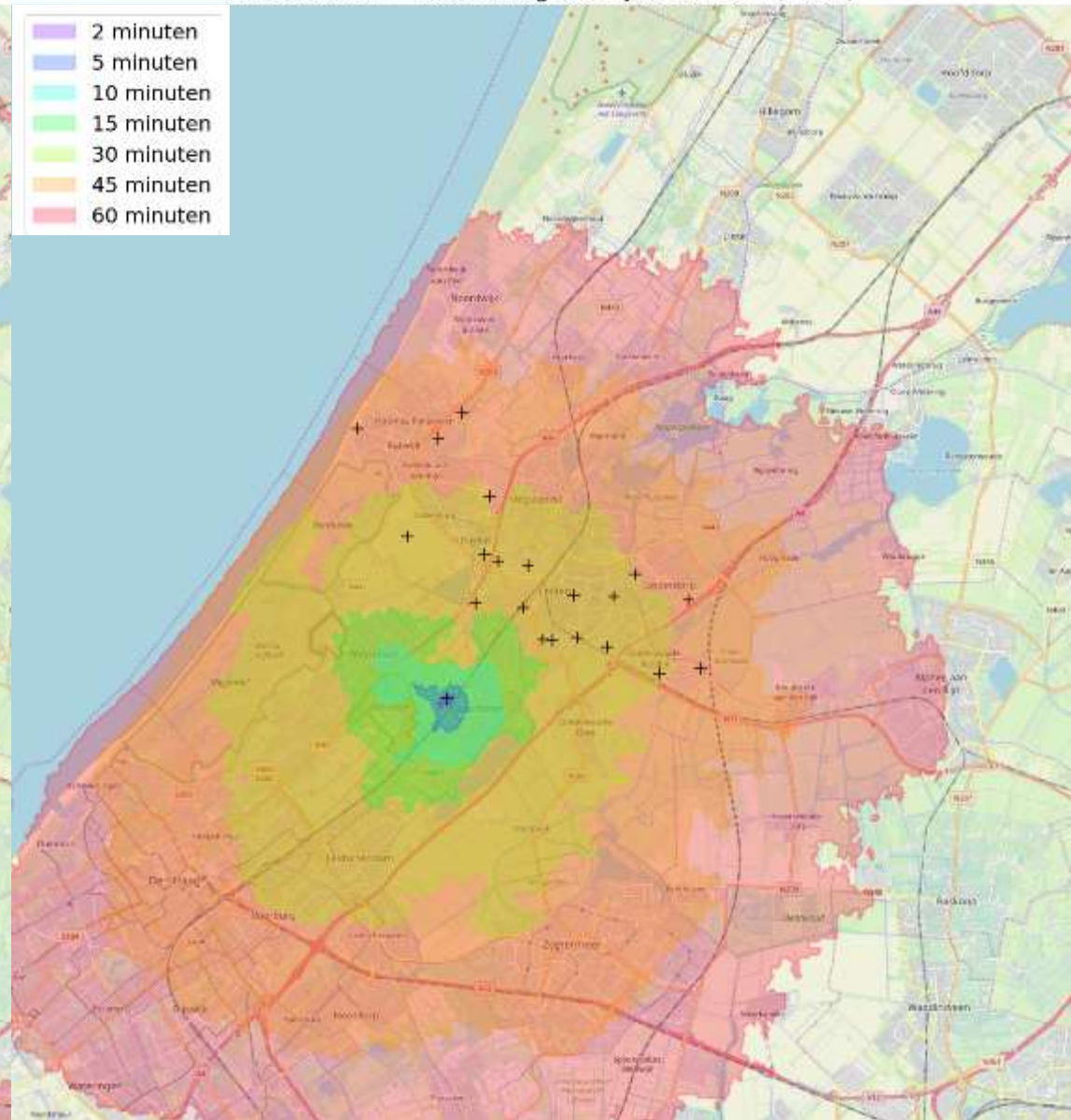
Voorschoten - Dobbeweg bedrijventerrein (Openbaar Vervoer)

- 2 minuten
- 5 minuten
- 10 minuten
- 15 minuten
- 30 minuten
- 45 minuten
- 60 minuten

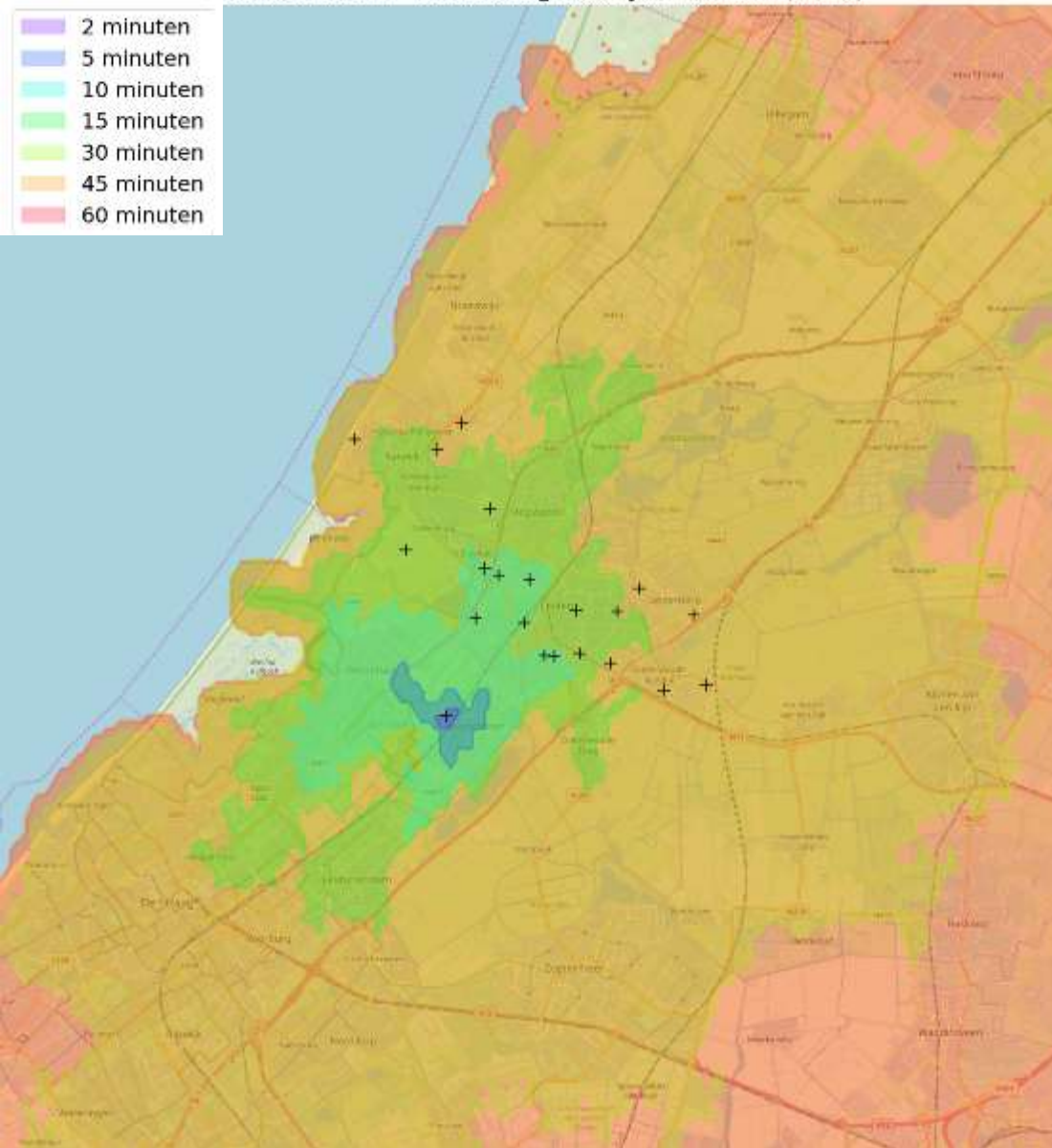


Voorschoten - Dobbeweg bedrijventerrein (Fiets)

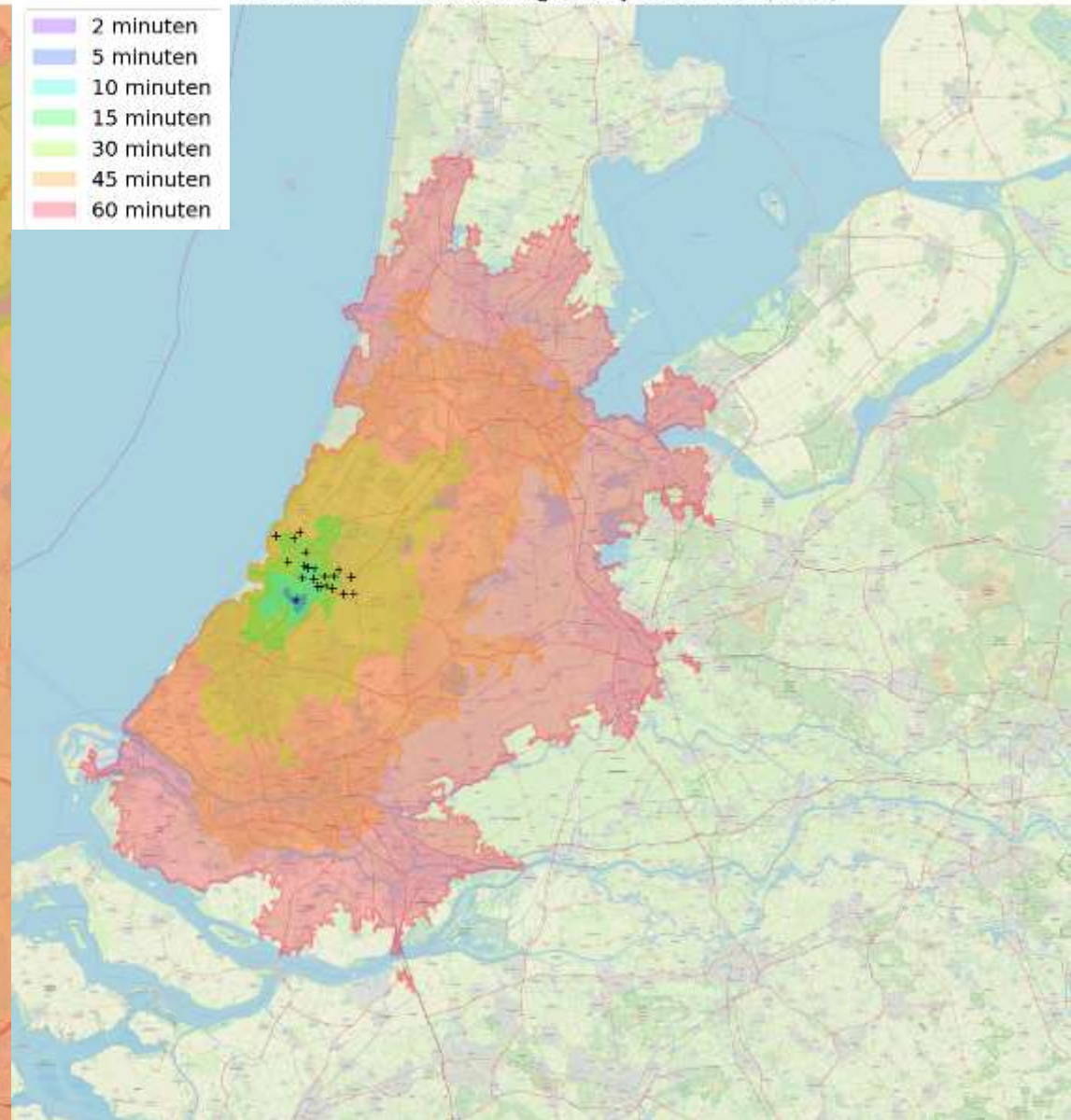
- 2 minuten
- 5 minuten
- 10 minuten
- 15 minuten
- 30 minuten
- 45 minuten
- 60 minuten



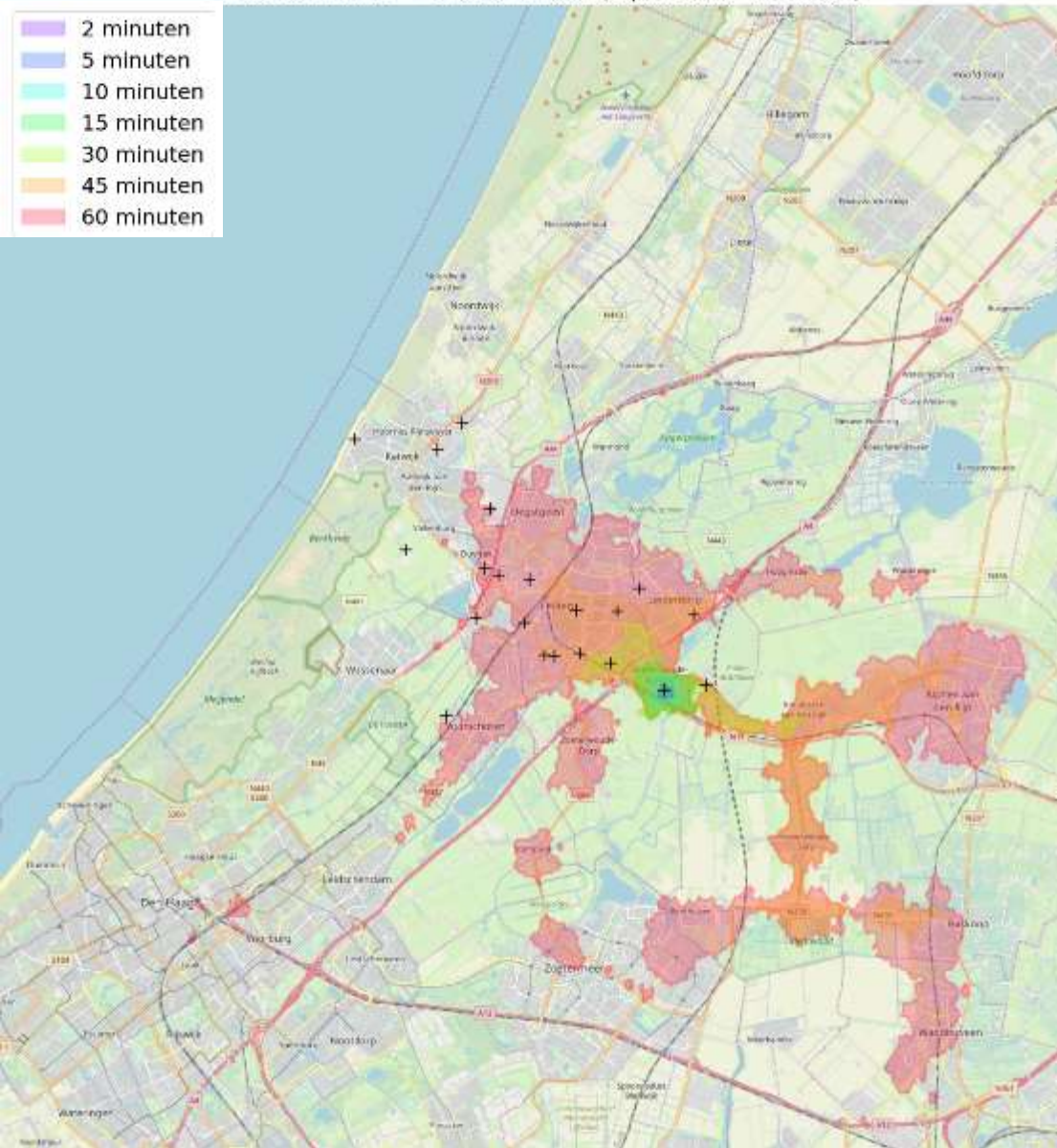
Voorschoten - Dobbeweg bedrijventerrein (Auto)



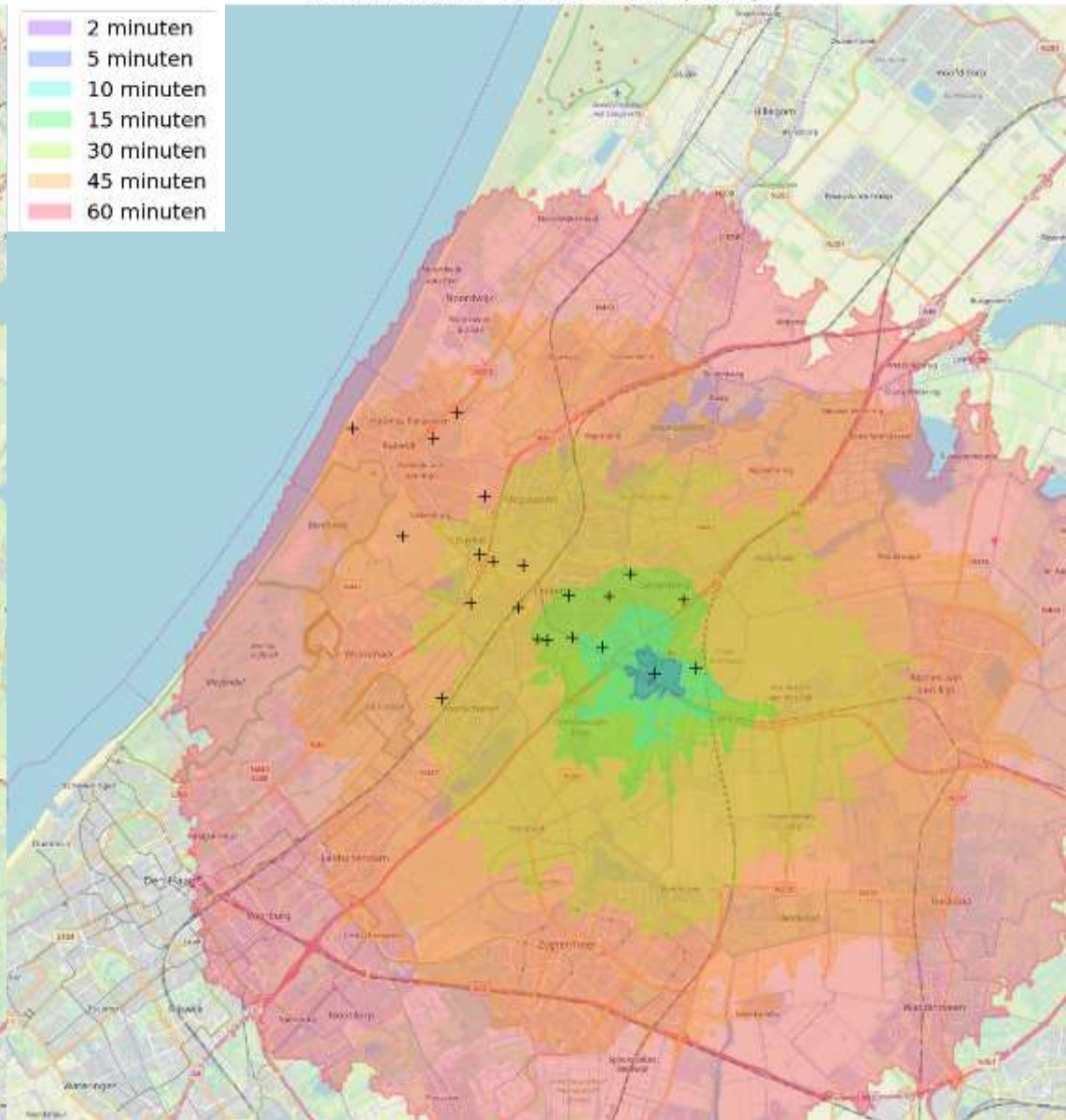
Voorschoten - Dobbeweg bedrijventerrein (Auto)



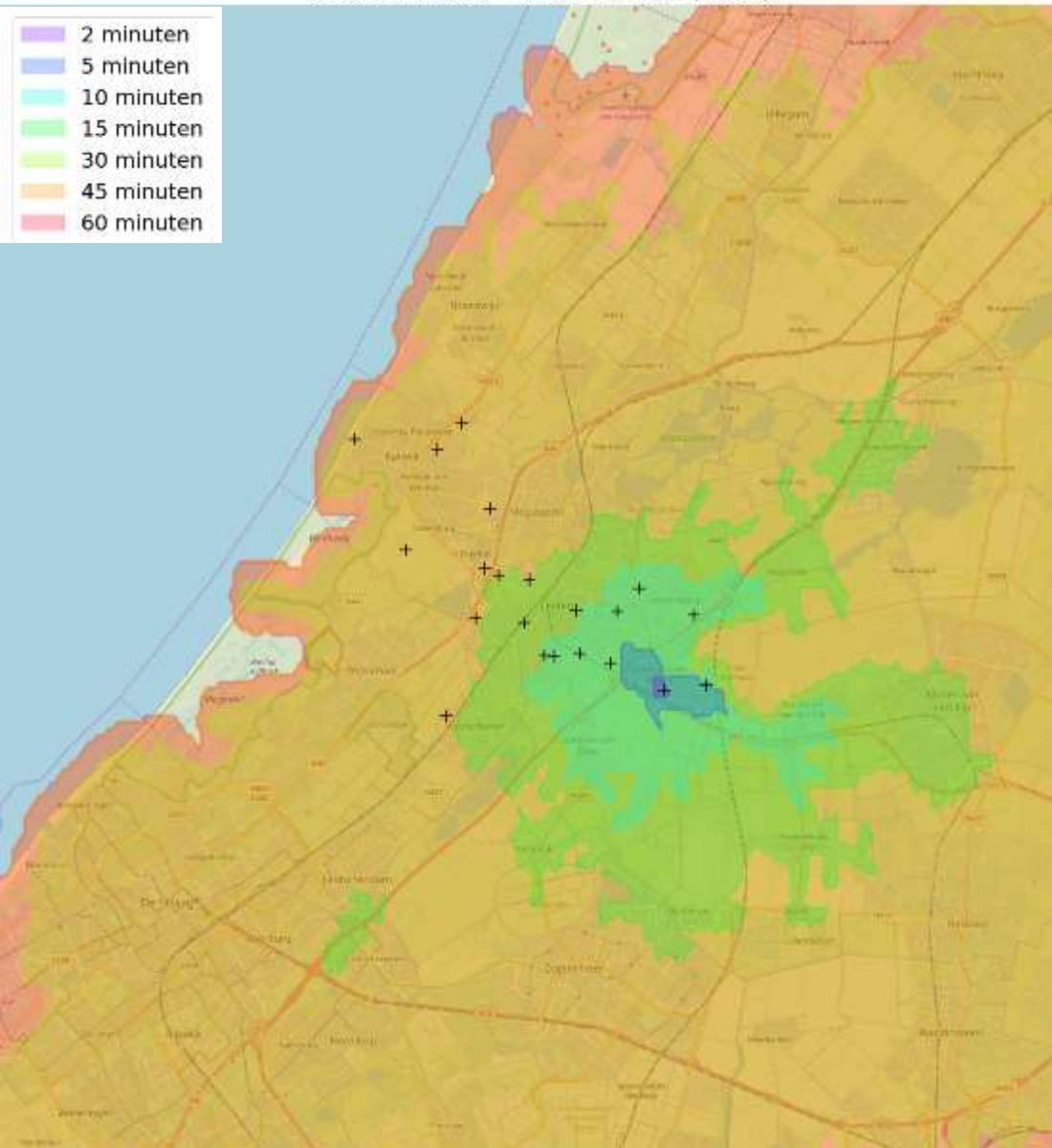
Zoeterwoude - Grote Polder (Openbaar Vervoer)



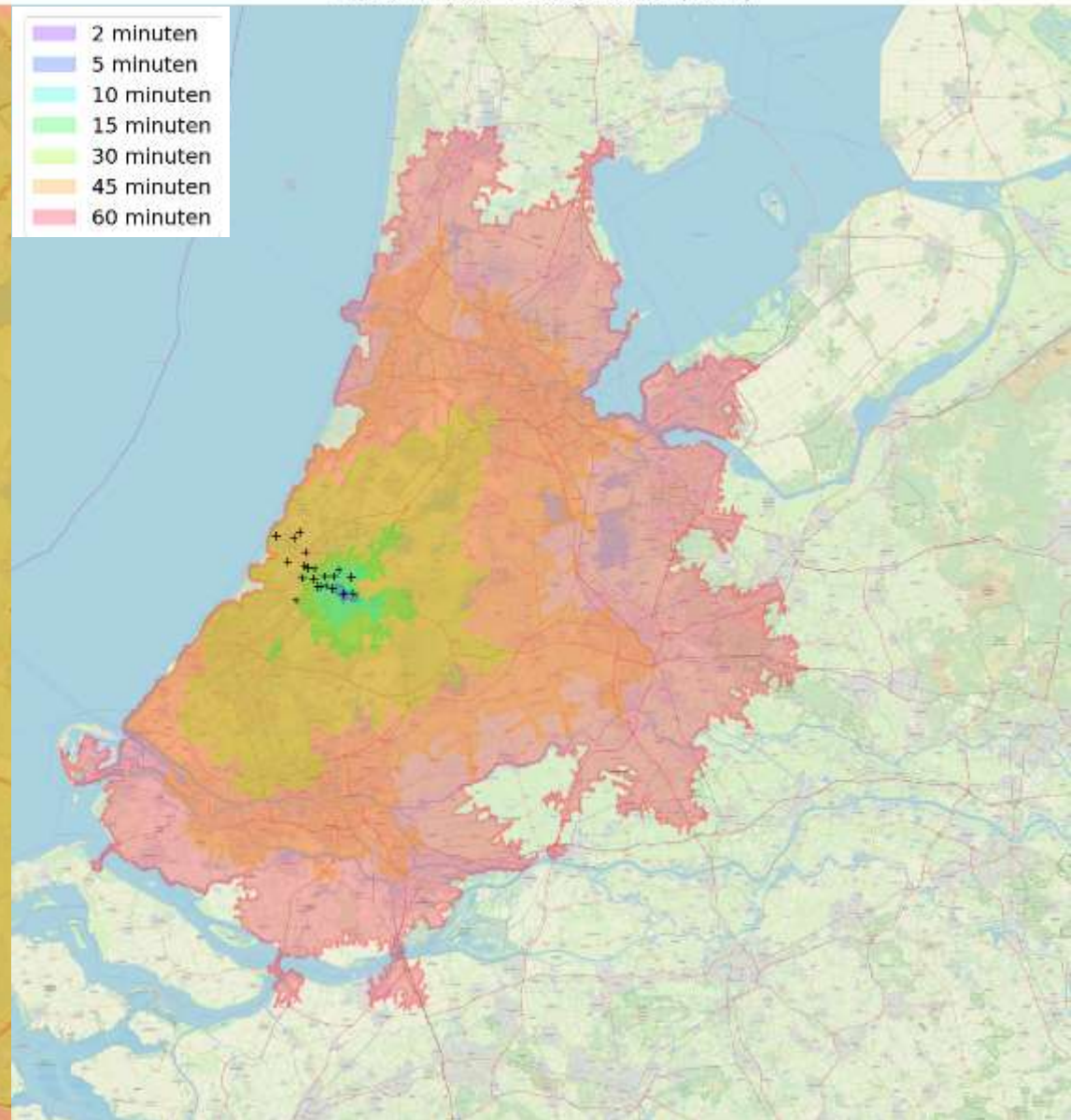
Zoeterwoude - Grote Polder (Fiets)



Zoeterwoude - Grote Polder (Auto)

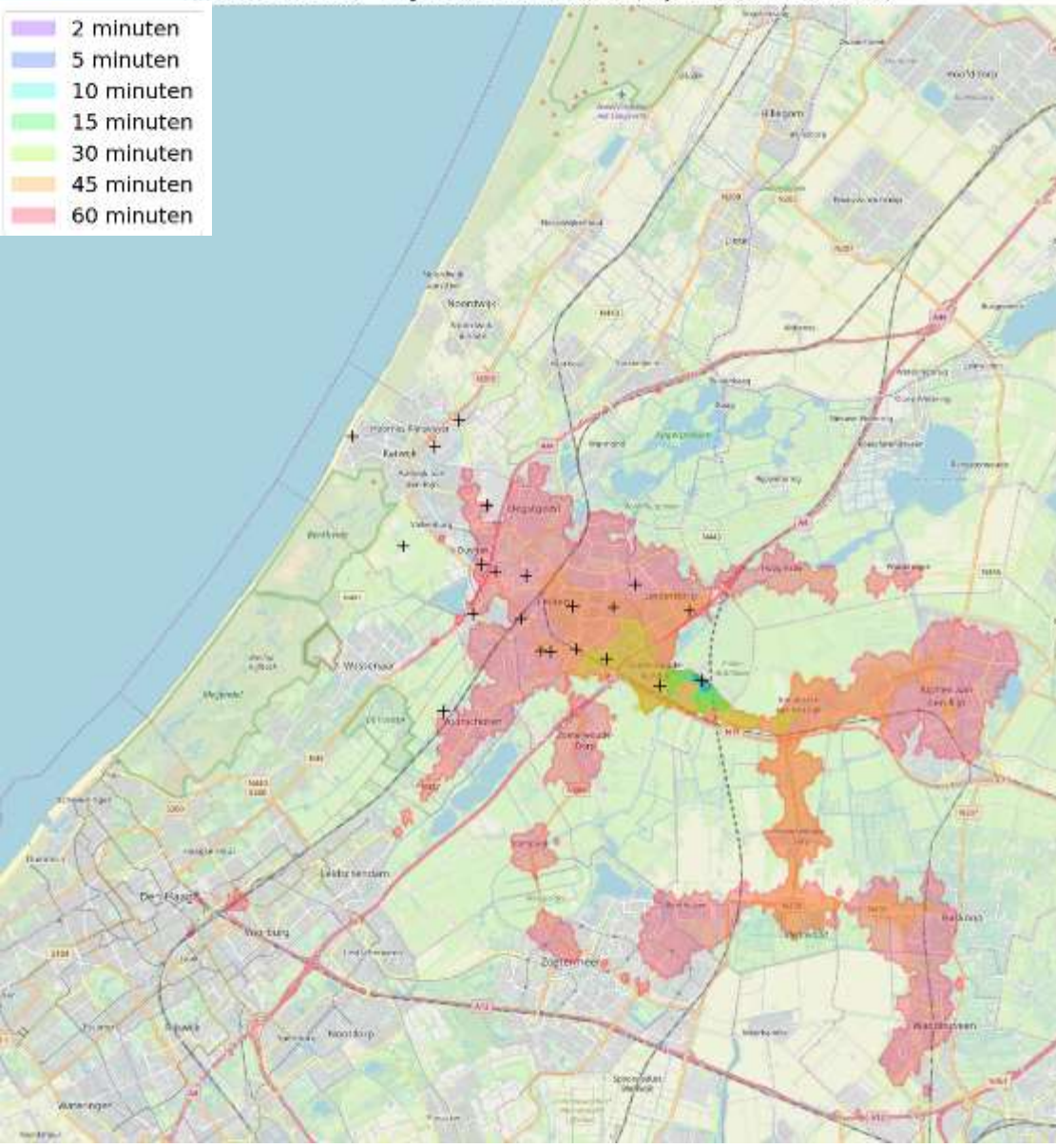


Zoeterwoude - Grote Polder (Auto)



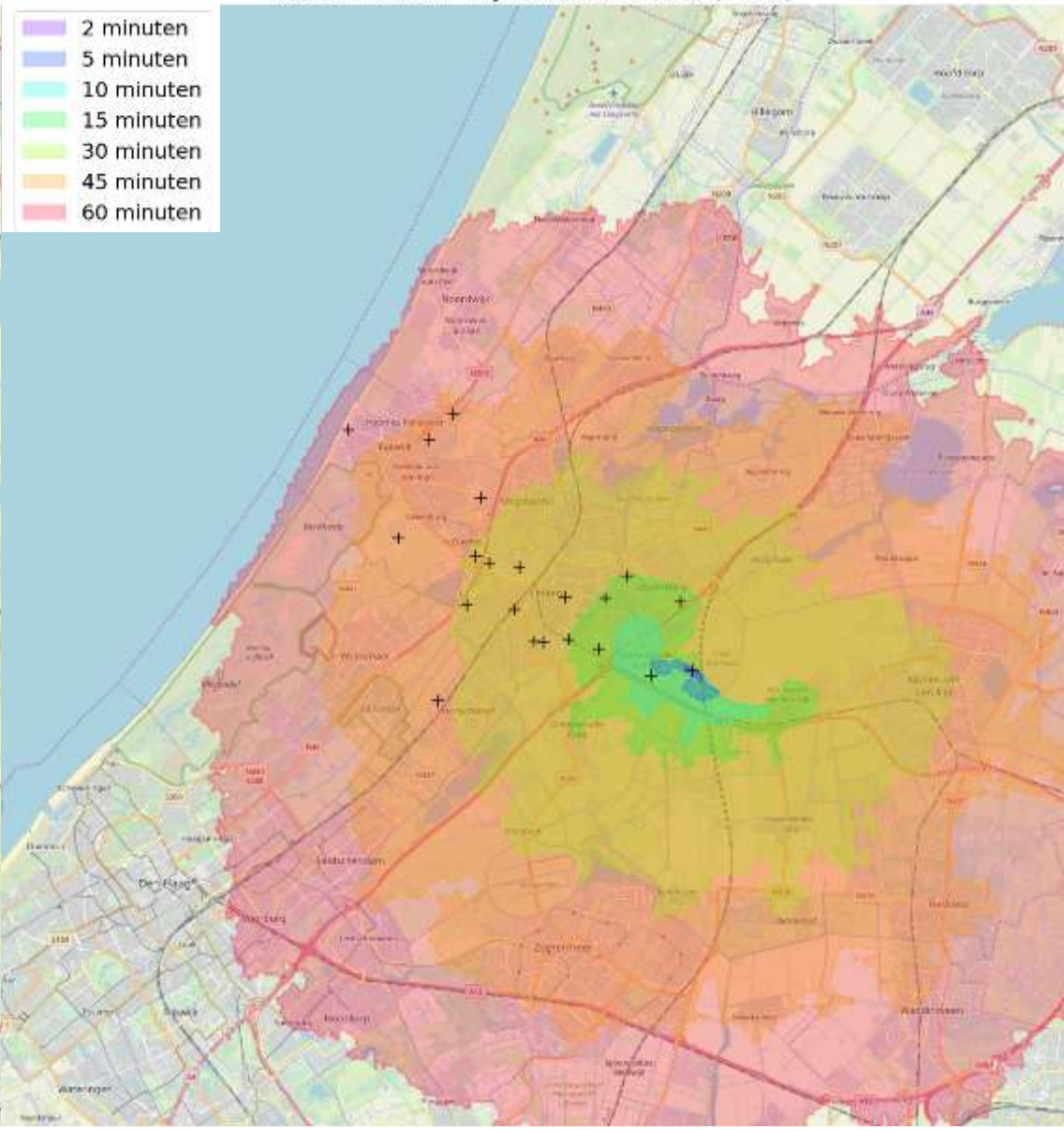
Zoeterwoude - Rijneke Boulevard (Openbaar Vervoer)

- 2 minuten
- 5 minuten
- 10 minuten
- 15 minuten
- 30 minuten
- 45 minuten
- 60 minuten

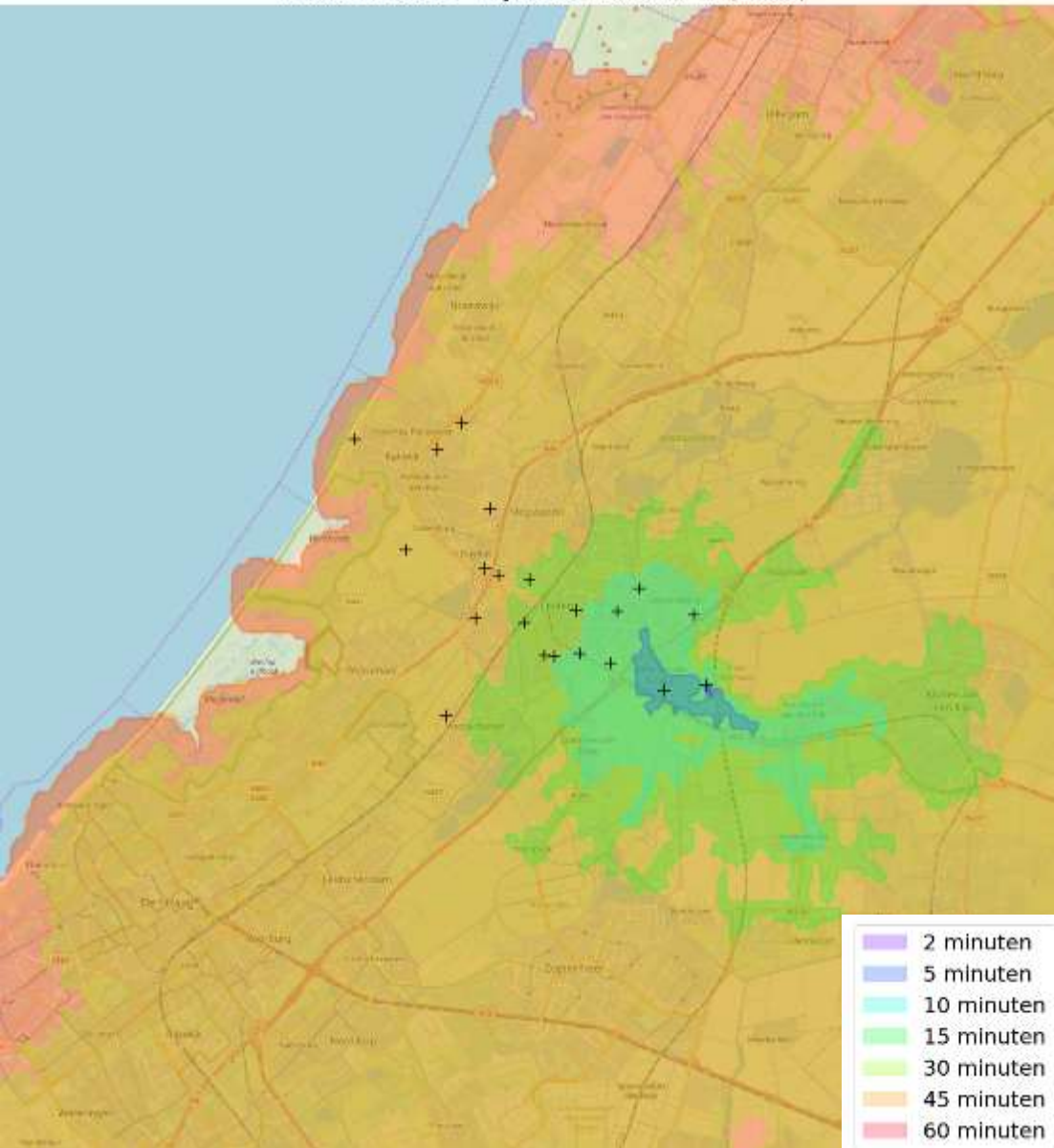


Zoeterwoude - Rijnke Boulevard (Fiets)

- 2 minuten
- 5 minuten
- 10 minuten
- 15 minuten
- 30 minuten
- 45 minuten
- 60 minuten



Zoeterwoude - Rijnkeke Boulevard (Auto)



Zoeterwoude - Rijnkeke Boulevard (Auto)

